


GEODEZJA Dariusz Szymański  
Liw, ul. Leśna 8  
07-100 Węgrów  
tel. 501 877 994



WŁADAJĄCY: NIEUSTALONY  
WŁAŚCICIEL: NIEUSTALONY

## ZAWIADOMIENIE

**O czynnościach ustalenia przebiegu granic działek do celów ewidencji gruntów i budynków §38 rozporządzenia MRRiB z dnia 29 marca 2001r. w sprawie ewidencji gruntów i budynków (DZ.U. z 2023r. poz. 745) oraz o czynnościach wyznaczenia punktów granicznych uprzednio ujawnionych w ewidencji gruntów (art. 39 ust. 5 Ustawy z dnia 17 maja 1989 r. Prawo geodezyjne i kartograficzne (tj. Dz. U. z 2020r. poz. 2052))**

Działając na podstawie zlecenia właściciela nieruchomości położonej w obrębie Turna, gm. Korytnica, nr działki 105/2 zawiadamiam Pana (Panią), że w dniu 30-11-2023 r. o godz. 10<sup>00</sup> w miejscowości Turna, gm. Korytnica, nastąpi wyznaczenie punktów granicznych uprzednio ujawnionych w ewidencji gruntów i ustalenie przebiegu granic nieruchomości oznaczonej w ewidencji gruntów i budynków jako działka nr 107/2 której jest Pan/i właścicielem z działkami sąsiednimi nr 105/2, 108 oraz 90.

W związku z powyższym jako zainteresowanych zapraszam do wzięcia udziału w opisanych czynnościach.

GEODETA

inż. Dariusz Szymański


17 LIS 2023

.....  
data i podpis

### Informacja:

1. Zawiadomieni właściciele (władający, zainteresowani) gruntami proszeni są o przybycie w oznaczonym terminie z wszelkimi dokumentami jakie mogą być potrzebne przy wyznaczeniu punktów granicznych ich gruntów oraz dokumentami tożsamości. W imieniu osób nieobecnych mogą występować odpowiednio upoważnieniu pełnomocnicy.
2. W przypadku współwłasności, współużytkowania wieczystego, małżeńskiej wspólności ustawowej – uczestnikami postępowania są wszystkie strony.
3. Zgodnie z art. 39 ust. 3 oraz art. 32 ust 3 ustawy z dnia 17 maja 1989r. Prawo geodezyjne i kartograficzne (Dz. U. z 2021 roku poz. 1990) nieusprawiedliwione niestawiennictwo strony nie wstrzymuje czynności geodety.

GEODEZJA Dariusz Szymański  
Liw, ul. Leśna 8  
07-100 Węgrów  
tel. 501 877 994



WŁADAJĄCY: NIEUSTALONY  
WŁAŚCICIEL: NIEUSTALONY

## ZAWIADOMIENIE

**O czynnościach ustalenia przebiegu granic działek do celów ewidencji gruntów i budynków §38 rozporządzenia MRRIb z dnia 29 marca 2001r. w sprawie ewidencji gruntów i budynków (DZ.U. z 2023r. poz. 745) oraz o czynnościach wyznaczenia punktów granicznych uprzednio ujawnionych w ewidencji gruntów (art. 39 ust. 5 Ustawy z dnia 17 maja 1989 r. Prawo geodezyjne i kartograficzne (tj. Dz. U. z 2020r. poz. 2052))**

Działając na podstawie zlecenia właściciela nieruchomości położonej w obrębie Turna, gm. Korytnica, nr działki 105/2 zawiadamiam Pana (Panią), że w dniu 30-11-2023 r. o godz. 10<sup>00</sup> w miejscowości Turna, gm. Korytnica, nastąpi wyznaczenie punktów granicznych uprzednio ujawnionych w ewidencji gruntów i ustalenie przebiegu granic nieruchomości oznaczonej w ewidencji gruntów i budynków jako działka nr 107/2 której jest Pan/i właścicielem z działkami sąsiednimi nr 105/2, 108 oraz 90.

W związku z powyższym jako zainteresowanych zapraszam do wzięcia udziału w opisanych czynnościach.

GEODETA

inż. Dariusz Szymański 17 LIS 2023

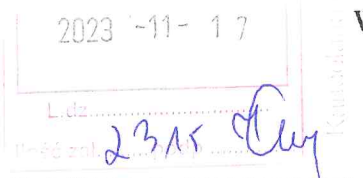
data i podpis

### Informacja:

1. Zawiadomieni właściciele (władający, zainteresowani) gruntami proszeni są o przybycie w oznaczonym terminie z wszelkimi dokumentami jakie mogą być potrzebne przy wyznaczeniu punktów granicznych ich gruntów oraz dokumentami tożsamości. W imieniu osób nieobecnych mogą występować odpowiednio upoważnieniu pełnomocnicy.
2. W przypadku współwłasności, współużytkowania wieczystego, małżeńskiej wspólności ustawowej – uczestnikami postępowania są wszystkie strony.
3. Zgodnie z art. 39 ust. 3 oraz art. 32 ust 3 ustawy z dnia 17 maja 1989r. Prawo geodezyjne i kartograficzne (Dz. U. z 2021 roku poz. 1990) nieusprawiedliwione niestawiennictwo strony nie wstrzymuje czynności geodety.

GEODEZJA Dariusz Szymański  
Liw, ul. Leśna 8  
07-100 Węgrów  
tel. 501 877 994

WŁADAJĄCY: NIEUSTALONY  
WŁAŚCICIEL: NIEUSTALONY



### ZAWIADOMIENIE

**O czynnościach ustalenia przebiegu granic działek do celów ewidencji gruntów i budynków §38 rozporządzenia MRRIb z dnia 29 marca 2001r. w sprawie ewidencji gruntów i budynków (DZ.U. z 2023r. poz. 745) oraz o czynnościach wyznaczenia punktów granicznych uprzednio ujawnionych w ewidencji gruntów (art. 39 ust. 5 Ustawy z dnia 17 maja 1989 r. Prawo geodezyjne i kartograficzne (tj. Dz. U. z 2020r. poz. 2052))**

Działając na podstawie zlecenia właściciela nieruchomości położonej w obrębie Turna, gm. Korytnica, nr działki 105/2 zawiadamiam Pana (Panią), że w dniu 30-11-2023 r. o godz. 10<sup>00</sup> w miejscowości Turna, gm. Korytnica, nastąpi wyznaczenie punktów granicznych uprzednio ujawnionych w ewidencji gruntów i ustalenie przebiegu granic nieruchomości oznaczonej w ewidencji gruntów i budynków jako działka nr 106 której jest Pan/i właścicielem z działkami sąsiednimi nr 104/2, 105/2, 108 oraz 107/2.

W związku z powyższym jako zainteresowanych zapraszam do wzięcia udziału w opisanych czynnościach.

GEODETA

inż. Dariusz Szymański 17 LIS 2023

.....  
data i podpis

#### Informacja:

1. *Zawiadomieni właściciele (władający, zainteresowani) gruntami proszeni są o przybycie w oznaczonym terminie z wszelkimi dokumentami jakie mogą być potrzebne przy wyznaczeniu punktów granicznych ich gruntów oraz dokumentami tożsamości. W imieniu osób nieobecnych mogą występować odpowiednio upoważnieniu pełnomocnicy.*
2. *W przypadku współwłasności, współużytkowania wieczystego, małżeńskiej wspólności ustawowej – uczestnikami postępowania są wszystkie strony.*
3. *Zgodnie z art. 39 ust. 3 oraz art. 32 ust 3 ustawy z dnia 17 maja 1989r. Prawo geodezyjne i kartograficzne (Dz. U. z 2021 roku poz. 1990) nieusprawiedliwione niestawiennictwo strony nie wstrzymuje czynności geodety.*