

Węgrów, dnia. 13 kwietnia 2021 r.

G.6821.21.2020.MS(6)

DECYZJA

Na podstawie art. 124 ust. 1, art. 115 ust. 3, art. 118a ust. 2 w związku z art. 124a ustawy z dnia 21 sierpnia 1997 r. o gospodarce nieruchomościami (t.j Dz. U. z 2020 r., poz.1990 z późn. zm), oraz art. 104 § 1 ustawy z dnia 14 czerwca 1960 r. Kodeks postępowania administracyjnego (t.j Dz. U. z 2020 r., poz. 256 z późn. zm.), po rozpatrzeniu wniosku z dnia 21 grudnia 2020 roku (data wpływu do urzędu 28 grudzień 2020 r), spółki PGE Dystrybucja S.A. z siedzibą w Lublinie, ul. Garbarska 21a, reprezentowanej przez Panią Wiolettę Prusaczyk wykonującą prace dla spółki ENCO Sp. z o.o , ul. Postępu 13, 02-672 Warszawa.

o r z e k a m

ograniczyć sposób korzystania z nieruchomości o nieuregulowanym stanie prawnym położonej w obrębie ewidencyjnym Grabiny gm. Sadowne, oznaczonej w ewidencji gruntów i budynków jako działka 54, , poprzez zezwolenie na przeprowadzenie inwestycji liniowej polegającej na :

- **budowie słupowej stacji transformatorowej SN/nN;**
- **budowie linii napowietrznej SN-15kV o długości trasy 107 m;**
- **budowie linii napowietrznych nN-0,4 kV o długości trasy 57,5 m;**
- **rozbiórce istniejących urządzeń elektroenergetycznych tj. słupowej stacji transformatorowej SN/nN, linii napowietrznej SN-15 kV i linii napowietrznej nN-0,4 kV.**

Projektowana długość trasy linii napowietrznej nN-0,4kV przechodzącej przez teren działki 54 wynosi 57,5 m.

Projektowana długość trasy linii napowietrznej SN-15kV przechodzącej przez teren działki 54 wynosi 107 m.

Projektowana słupowa stacja transformatorowa SN/nN – 1 kpl.

Stefa kontrolowana (pas eksploatacyjny) wynosi 1,6 metra wokół projektowanej stacji transformatorowej SN/nN, 0,6 metra wzdłuż projektowanych przewodów linii napowietrznej nN-0,4 kV i SN-15kV oraz 1 metr wokół każdego z projektowanych słupów.

Powierzchnia zajęcia nieruchomości niezbędna do realizacji inwestycji wynosi 112,86m² .

Lokalizację urządzeń na nieruchomości przedstawiono na załączniku mapowym stanowiącym integralną część niniejszej decyzji.

UZASADNIENIE

Wnioskiem z dnia 21 grudnia 2020 roku (data wpływu do urzędu 28 grudzień 2020 r), spółka PGE Dystrybucja S.A z siedzibą w Lublinie, ul. Garbarska 21A, 20-340 Lublin, reprezentowana przez pełnomocnika Panią Wiolettę Prusaczyk wykonującą prace dla spółki ENCO

Sp. z o.o., ul. Postępu 13, 02-676 Warszawa zwróciła się do Starosty Węgrowskiego, realizującego zadania z zakresu administracji rządowej, o wydanie decyzji ograniczającej sposób korzystania z nieruchomości o nieuregulowanym stanie prawnym, położonej w obrębie ewidencyjnym Grabiny gm. Sadowne oznaczonej numerem działki 54 poprzez udzielenie spółce PGE Dystrybucja S.A. zezwolenia na przeprowadzenie inwestycji liniowej polegającej na :

- budowie słupowej stacji transformatorowej SN/nN;
 - budowie linii napowietrznej SN-15kV o długości trasy 107 m;
 - budowie linii napowietrznych nN-0,4 kV o długości trasy 57,5 m;
- rozbiórce istniejących urządzeń elektroenergetycznych tj. słupowej stacji transformatorowej SN/nN, linii napowietrznej SN-15 kV i linii napowietrznej nN-0,4 kV

Do wniosku zostały dołączone wszystkie niezbędne dokumenty określone w art. 116 ustawy o gospodarce nieruchomościami (Dz. U. z 2020 r., poz. 1990 z późn. zm).

Z w/w wniosku wynika, iż planowana inwestycja realizowana jest zgodnie z decyzją Wójta Gminy Sadowne o ustaleniu lokalizacji inwestycji celu publicznego nr GPL.6733.5.4.2020 z dnia 28 lipca 2020 roku.

Stosownie do art. 6 ust 2 ustawy z dnia 21 sierpnia 1997 r. o gospodarce nieruchomościami (Dz. U. z 2020 r., poz. 1990 z późn. zm) celem publicznym jest budowa i utrzymywanie ciągów drenażowych, przewodów i urządzeń służących do przesyłania lub dystrybucji płynów, pary, gazów i energii elektrycznej, a także innych obiektów i urządzeń niezbędnych do korzystania z tych przewodów i urządzeń.

Zgodnie z art. 124 ust. 1 ustawy z dnia 21 sierpnia 1997 r. o gospodarce nieruchomościami (Dz. U. z 2020 r., poz. 1990 z późn. zm), starosta, wykonujący zadania z zakresu administracji rządowej, może ograniczyć, w drodze decyzji, sposób korzystania z nieruchomości poprzez udzielenie zezwolenia na zakładanie i przeprowadzenie na nieruchomości ciągów drenażowych, przewodów i urządzeń służących do przesyłania lub dystrybucji płynów, pary, gazów i energii elektrycznej oraz urządzeń łączności publicznej i sygnalizacji, a także innych podziemnych, naziemnych lub nadziemnych obiektów i urządzeń niezbędnych do korzystania z tych przewodów i urządzeń, jeżeli właściciel lub użytkownik wieczysty nieruchomości nie wyraża na to zgody. Ograniczenie to następuje zgodnie z planem miejscowym, a w przypadku braku planu, zgodnie z decyzją o ustaleniu lokalizacji inwestycji celu publicznego.

Zgodnie z art. 124 ust. 2 w/c ustawy zezwolenie może być wydane z urzędu albo na wniosek organu wykonawczego jednostki samorządu terytorialnego, innej osoby lub jednostki organizacyjnej. W przedmiotowej sprawie z wnioskiem wystąpiła spółka PGE Dystrybucja S.A. z siedzibą w Lublinie, ul. Garbarska 21a.

Ze zgromadzonych w sprawie materiałów wynika, że dla nieruchomości objętej wnioskiem Sąd Rejonowy w Węgrowie Wydział Ksiąg Wieczystych prowadzi księgę wieczystą SII1W/00051581/1. Jako współwłaściciele nieruchomości objętej wnioskiem wpisane są osoby fizyczne z których jedna nie żyje.

Zgodnie z treścią art. 114 ust. 3, w związku z art. 124a ustawy z dnia 21 sierpnia 1997 r. o gospodarce nieruchomościami (Dz. U. z 2020 r., poz. 1990 z późn. zm), Starosta Węgrowski wykonując zadania z zakresu administracji rządowej, podał do publicznej wiadomości ogłoszenie o zamiarze ograniczenia sposobu korzystania z nieruchomości o nieuregulowanym stanie prawnym, wzywając jednocześnie osoby, które wykażą, że przysługują im prawa rzeczowe do nieruchomości, aby w terminie dwóch miesięcy od daty ukazania się ogłoszenia zgłosili i udokumentowali swoje prawa do nieruchomości do Wydziału Geodezji, Kartografii, Katastru i Gospodarki Nieruchomościami Starostwa Powiatowego w Węgrowie.

Ogłoszenie o zamiarze ograniczenia sposobu korzystania z nieruchomości o nieuregulowanym stanie prawnym zostało podane do publicznej wiadomości poprzez: opublikowanie w prasie o zasięgu ogólnopolskim „Dziennik Gazeta Prawna ” w dniu 22 stycznia 2021 roku, zamieszczenie na stronie internetowej Starostwa Powiatowego w Węgrowie www.powiatwegrowski.pl, wywieszenie na tablicy ogłoszeń Starostwa Powiatowego w Węgrowie przy ulicy Przemysłowej 5, przesłane zostało do Wójta Gminy Sadowne celem wywieszenia na tablicy ogłoszeń Urzędu Gminy w Sadownem przesłane do sołtysa wsi Grabiny gm. Sadowne celem podania treści ogłoszenia do publicznej wiadomości w sposób zwyczajowo przyjęty w tej miejscowości.

W świetle dokumentów znanych tut. organowi nie ma możliwości ustalenia komu przysługują prawa rzeczowe do nieruchomości objętych niniejszym postępowaniem. Zgodnie z art. 113 ust. 6 i ust. 7 ustawy z dnia 21 sierpnia 1997 r. o gospodarce nieruchomościami (Dz. U. z 2020 r., poz.1990 z późn. zm.) przez nieruchomość o nieuregulowanym stanie prawnym rozumie się nieruchomość, dla której ze względu na brak księgi wieczystej, zbioru dokumentów albo innych dokumentów nie można ustalić osób, którym przysługują do niej prawa rzeczowe oraz nieruchomości których właściciel lub użytkownik wieczysty nie żyje i nie przeprowadzono lub nie zostało zakończone postępowanie spadkowe.

Wobec powyższego należy uznać, że przedmiotowa nieruchomość ma nieuregulowany stan prawny.

Z uwagi na fakt, że w wyznaczonym dwumiesięcznym terminie nikt spośród osób, które wykazałyby, że przysługują im prawa rzeczowe do przedmiotowej nieruchomości nie udokumentował tych praw, zgodnie z art. 114 ust. 4 w związku z art. 115 ust. 3 ustawy z dnia 21 sierpnia 1997 r. o gospodarce nieruchomościami (Dz. U. z 2020 r., poz. 1990 z późn. zm), w dniu 23 marca 2021 roku , Starosta Węgrowski wszczął postępowanie administracyjne w sprawie wydania decyzji administracyjnej ograniczającej, na podstawie art. 124 ust. 1 w związku z art. 124a ustawy z dnia 21 sierpnia 1997 r. o gospodarce nieruchomościami (Dz. U. z 2020 r., poz. 1990 z późn. zm), sposób korzystania z nieruchomości o nieuregulowanym stanie prawnym położonej w obrębie ewidencyjnym Grabiny gm. Sadowne, oznaczonej numerem działki 54 poprzez udzielenie spółce PGE Dystrybucja S.A. zezwolenia na przeprowadzenie inwestycji liniowej polegającej na :

- budowie słupowej stacji transformatorowej SN/nN;
 - budowie linii napowietrznej SN-15kV o długości trasy 107 m;
 - budowie linii napowietrznych nN-0,4 kV o długości trasy 57,5 m;
- rozbiórce istniejących urządzeń elektroenergetycznych tj. słupowej stacji transformatorowej SN/nN, linii napowietrznej SN-15 kV i linii napowietrznej nN-0,4 kV

Zawiadomienie o wszczęciu postępowania w przedmiotowej sprawie zostało wywieszone, zgodnie z art. 115 ust. 3 z dnia 21 sierpnia 1997 r. o gospodarce nieruchomościami (Dz. U. z 2020 r., poz. 1990 z późn. zm), na tablicy ogłoszeń Starostwa Powiatowego w Węgrowie w dniach od 23 marca 2021 roku do dnia 7 kwietnia 2021 roku, zamieszczone na stronie internetowej Powiatu Węgrowskiego www.powiatwegrowski.pl , przesłane do Wójta Gminy Sadowne w celu wywieszenia na tablicy ogłoszeń Urzędu Gminy Sadowne.

Biorąc pod uwagę obowiązujące przepisy oraz przytoczone przez wnioskodawcę argumenty uznano, że w przedmiotowej sprawie istnieją przesłanki do wydania decyzji administracyjnej ograniczającej, na podstawie art. 124 ust. 1 w związku z art. 124a ustawy z dnia 21 sierpnia 1997 r. o gospodarce nieruchomościami (Dz. U. z 2020 r., poz. 1990 z późn. zm), sposób korzystania z nieruchomości o nieuregulowanym stanie prawnym położonej w obrębie ewidencyjnym Grabiny gm. Sadowne oznaczonej numerem działki 54.

Należy podnieść, iż prawo własności nie jest prawem bezwzględny. Prawa konstytucyjnie chronione nie mają charakteru absolutnego (wyrok Trybunału Konstytucyjnego z dnia 3 lipca 2001r., sygn. akt K 3/01). Podmiotowe prawo konstytucyjne może być ograniczone na podstawie art. 31 ust. 3 Konstytucji, gdy spełnione są przesłanki dopuszczalności ograniczeń w korzystaniu z wolności i praw jednostki. W wyroku Trybunału Konstytucyjnego z dnia 15 grudnia 2004r. sygn. akt K 2/04 wskazano, że należą do nich: ustawowa forma ograniczeń, istnienie konieczności ograniczeń, przy braku innych środków skutecznie służących temu celowi, funkcjonalny związek ograniczenia z realizacją wartości wskazanych enumeratywnie w art. 31 ust. 3 Konstytucji, zakaz naruszania istoty danej wolności lub prawa. Własność (użytkowanie wieczyste) nie stanowi zatem „prawa nieskończonego”, tzn. wartości absolutnej niepodlegającej żadnym ograniczeniom. Treść prawa własności oraz zakres ochrony tego prawa zamykają się w określonych przez prawo granicach, mających swoją podstawę w przepisach ustawy zasadniczej (wyrok Trybunału Konstytucyjnego z 28 maja 1991r. sygn. akt K 1/91). Dopuszczalne jest zatem ze względu na ważny interes publiczny ograniczenie prawa własności (art. 21 ust. 2 oraz art. 64 ust. 3 Konstytucji). Istotne jest przy tym wskazanie przyczyny ograniczenia oraz zachowanie zasady proporcjonalności. Trybunał Konstytucyjny wielokrotnie podkreślał, że pojmowanie własności jako prawa absolutnego prowadziłyby w wielu wypadkach do naruszenia praw innych podmiotów (wyrok Trybunału Konstytucyjnego z dnia 20 lipca 2004r. sygn. akt SK 11/02).

W trakcie prowadzenia prac osoby którym przysługują ewentualne prawa do nieruchomości objętych postępowaniem zobowiązani są powstrzymać się od działań na nieruchomościach w granicach pasa technologicznego (zajęcia) uniemożliwiających lub utrudniających zakładanie i przeprowadzenie w/w przewodów i urządzeń, zaś po ich zakończeniu obowiązani będą znosić fakt istnienia na gruncie przewodów i urządzeń, a także udostępniać nieruchomość w celu wykonania

czynności związanych z ich dalszym funkcjonowaniem oraz utrzymaniem (konserwacją oraz usuwaniem awarii). Obowiązek udostępnienia nieruchomości podlega egzekucji administracyjnej (art. 124 ust. 6 ustawy z dnia 21 sierpnia 1997 r. o gospodarce nieruchomościami (Dz. U. z 2020 r., poz. 1990 z późn. zm)).

W wyniku budowy linii nie zmieni się aktualny sposób korzystania z nieruchomości (określony w katastrze nieruchomości).

Zgodnie z treścią art. 124 ust. 4 ustawy z dnia 21 sierpnia 1997 r. o gospodarce nieruchomościami (Dz. U. z 2020 r., poz. 1990 z późn. zm), na osobie lub jednostce organizacyjnej występującej o zezwolenie ciąży obowiązek przywrócenia nieruchomości do stanu poprzedniego, niezwłocznie po założeniu lub przeprowadzeniu ciągów, przewodów i urządzeń, o których mowa w art. 124 ust. 1. Jeżeli przywrócenie nieruchomości do stanu poprzedniego jest niemożliwe albo powoduje nadmierne trudności lub koszty właścicielowi nieruchomości przysługuje odszkodowanie za szkody powstałe wskutek zdarzeń, o których mowa w art. 120 i 124-126 ustawy o gospodarce nieruchomościami. Odszkodowanie powinno odpowiadać wartości poniesionych szkód. Jeżeli wskutek tych zdarzeń zmniejszy się wartość nieruchomości, odszkodowanie powiększa się o kwotę odpowiadającą temu zmniejszeniu (art. 128 ust. 4 w/c ustawy). Odszkodowanie ustalane jest w odrębnym postępowaniu, po zakończeniu robót przez inwestora.

Wobec powyższego należało orzec jak w sentencji.

Pouczenie


Od niniejszej decyzji służy stronom prawo wniesienia odwołania do Wojewody Mazowieckiego w Warszawie za pośrednictwem Starosty Węgrowskiego w terminie 14 dni od daty jej otrzymania. W trakcie biegu terminu do wniesienia odwołania strona może zrzec się prawa do wniesienia odwołania wobec organu administracji publicznej, który wydał decyzję.

Z dniem doręczenia organowi administracji publicznej oświadczenia o zrzeczeniu się prawa do wniesienia odwołania przez ostatnią ze stron postępowania, decyzja staje się ostateczna i prawomocna (art. 127a Kodeksu postępowania administracyjnego) oraz podlega wykonaniu.

Na podstawie art. 118a ust. 2 ustawy z dnia 21 sierpnia 1997 r. o gospodarce nieruchomościami (Dz. U. z 2020 r., 1990 z późn. zm) w związku z art. 49 ustawy z dnia 14 czerwca 1960 r. Kodeks postępowania administracyjnego (Dz. U. z 2020 r., poz. 256 z późn. zm) niniejsza decyzja podlega ogłoszeniu poprzez wywieszenie na okres 14 dni na tablicy ogłoszeń Starostwa Powiatowego w Węgrowie na stronie internetowej Starostwa Powiatowego w Węgrowie www.powiatwegrowski.pl, na tablicy ogłoszeń w Urzędzie Gminy w Sadownem.

Jeżeli niniejsza decyzja została wydana z naruszeniem przepisów postępowania, a konieczny do wyjaśnienia zakres sprawy ma istotny wpływ na jej rozstrzygnięcie, na zgodny wniosek wszystkich stron zawarty w odwołaniu, organ odwoławczy przeprowadza postępowanie wyjaśniające w zakresie niezbędnym do rozstrzygnięcia sprawy. Organ odwoławczy przeprowadza

postępowanie wyjaśniające także wówczas, gdy jedna ze stron zawarła w odwołaniu wniosek o przeprowadzenie przez organ odwoławczy postępowania wyjaśniającego w zakresie niezbędnym do rozstrzygnięcia sprawy, a pozostałe strony wyraziły na to zgodę w terminie czternastu dni od dnia doręczenia im zawiadomienia o wniesieniu odwołania, zawierającego wniosek o przeprowadzenie przez organ odwoławczy postępowania wyjaśniającego w zakresie niezbędnym do rozstrzygnięcia sprawy.



Z. up. STAROSTY
NACZELNIK WYDZIAŁU
Geodezji, Kartografii, Katastru
i Gospodarki Nieruchomościami

inż. Małgorzata Plewka

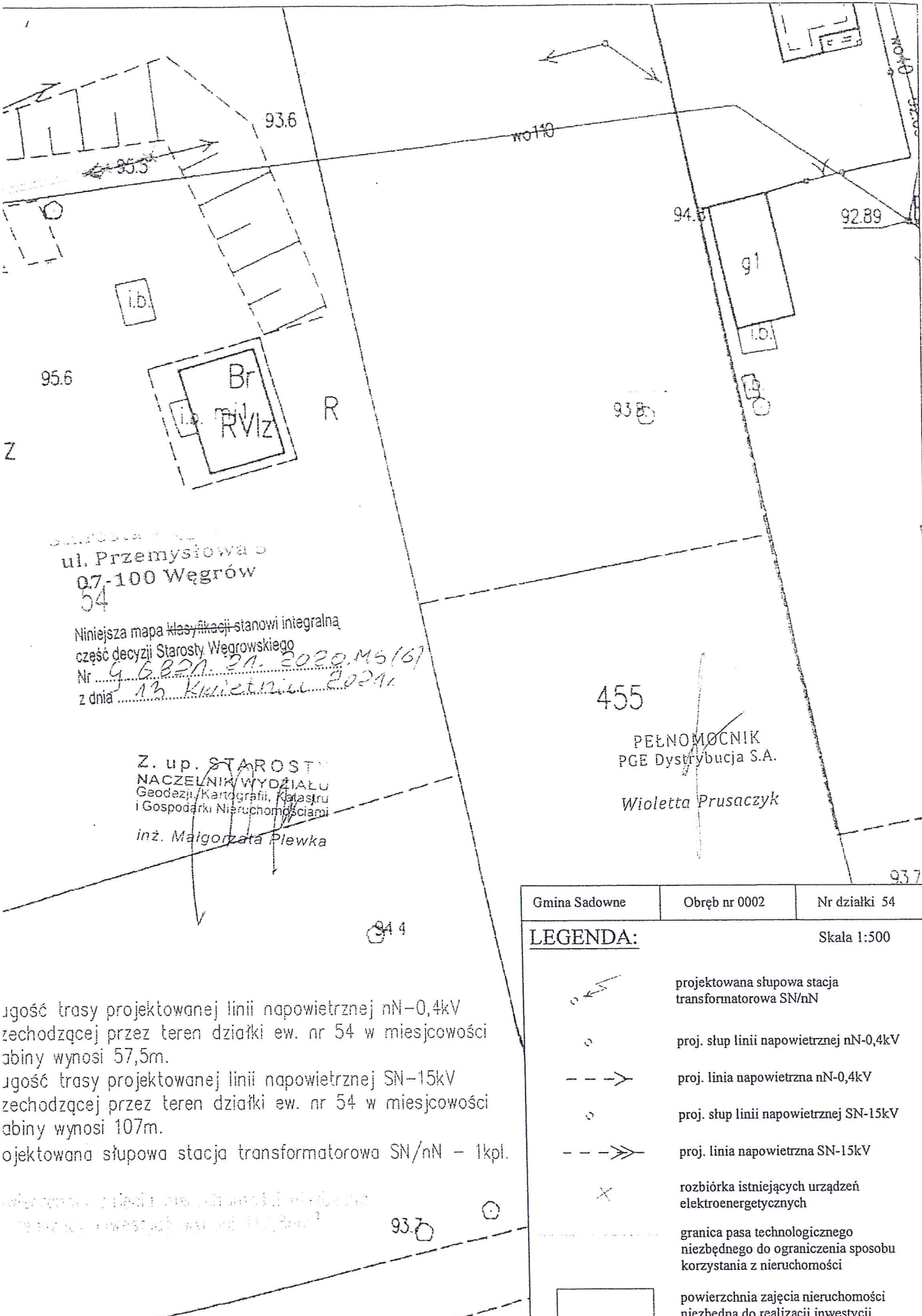
Otrzymują:

1. Pani Wioletta Prusaczyk wykonująca prace dla spółki ENCO Sp. z o.o ul. Postępu 13, 02-676 Warszawa pełnomocnik spółki PGE Dystrybucja S.A z siedzibą w Lublinie
2. Wójt Gminy Sadowne
(z prośbą o wywieszenie na tablicy ogłoszeń Urzędu Gminy w Sadownem na okres 14 dni oraz przesłanie potwierdzenia wywieszenia).
3. Pan Janusz Szczechura
(adres w aktach sprawy)
4. Pani Ewa Szczechura
(adres w aktach sprawy)
5. a.a

Sprawę przygotowała:

M. Sowa Inspektor ☎ (25) 740-92- 36

Niniejsza decyzja nie podlega opłacie skarbowej
na podstawie art. 2 ust.1 pkt 1 lit h
ustawy z dnia 16 listopada 2006 r o opłacie skarbowej
(t.j Dz.U.z 2020 r. poz. 1546 z późn. zm)



ul. Przemysłowa 54
07-100 Węgrów

Niniejsza mapa klasyfikacji stanowi integralną część decyzji Starosty Węgrowskiego
Nr 46821/21/2020.M5/67
z dnia 13 kwietnia 2021.









Z. up. STAROSTA
NACZELNIK WYDZIAŁU
Geodezji, Kartografii, Katastru
i Gospodarki Nieruchomościami
inż. Małgorzata Plewka

455

PEŁNOMOĆNIK
PGE Dystrybucja S.A.
Wioletta Prusaczyk

Gmina Sadowne	Obręb nr 0002	Nr działki 54
---------------	---------------	---------------

LEGENDA: Skala 1:500

-  projektowana słupowa stacja transformatorowa SN/nN
-  proj. słup linii napowietrznej nN-0,4kV
-  proj. linia napowietrzna nN-0,4kV
-  proj. słup linii napowietrznej SN-15kV
-  proj. linia napowietrzna SN-15kV
-  rozbiórka istniejących urządzeń elektroenergetycznych
-  granica pasa technologicznego niezbędnego do ograniczenia sposobu korzystania z nieruchomości
-  powierzchnia zajęcia nieruchomości niezbędna do realizacji inwestycji

Wzrost trasy projektowanej linii napowietrznej nN-0,4kV zechodzącej przez teren działki ew. nr 54 w miejscowości abiny wynosi 57,5m.
Wzrost trasy projektowanej linii napowietrznej SN-15kV zechodzącej przez teren działki ew. nr 54 w miejscowości abiny wynosi 107m.
Projektowana słupowa stacja transformatorowa SN/nN - 1kpl.

Wzrost trasy projektowanej linii napowietrznej SN-15kV zechodzącej przez teren działki ew. nr 54 w miejscowości abiny wynosi 107m.