

Węgrów, dnia 2 marca 2023 r.

G.6821.16.2022. MS

DECYZJA

Na podstawie art. 124 ust. 1, art. 115 ust. 3, art. 118a ust. 2 w związku z art. 124a ustawy z dnia 21 sierpnia 1997 r. o gospodarce nieruchomościami (t.j Dz. U. z 2021 r., poz.1899 z późn. zm), oraz art. 104 § 1 ustawy z dnia 14 czerwca 1960 r. Kodeks postępowania administracyjnego (t.j Dz. U. z 2022 r., poz. 2000 z późn. zm.), po rozpatrzeniu wniosku znak: P.22.1359.UEP-18-033.MM z dnia 9 listopada 2022 roku (data wpływu do urzędu 14 listopad 2022 r), spółki PGE Dystrybucja S.A. z siedzibą w Lublinie, ul. Garbarska 21a, 20-340 Lublin reprezentowanej przez Pana Łukasza Grzelaka wykonującego prace dla Pracowni Projektowej Enspro sp. z o.o ul. Białostocka 5, 16-070 Łyski

o r z e k a m

1. ograniczyć sposób korzystania z nieruchomości o nieuregulowanym stanie prawnym położonej w **obrębie ewidencyjnym Jerzyska gm. Łochów, oznaczonej w ewidencji gruntów i budynków jako działka 16/19**, stanowiącej współwłasność osób fizycznych z których czworo nie żyje, dla której Sąd Rejonowy w Węgrowie V Wydział Ksiąg Wieczystych prowadzi księgę wieczystą SI1W/00057370/1, poprzez udzielenie spółce PGE Dystrybucja S.A z/s w Lublinie zezwolenia na założenie i przeprowadzenie przewodów i urządzeń służących do przesyłu energii elektrycznej w postaci elektroenergetycznej linii kablowej SN 15kV oraz w celu wykonania czynności związanych z konserwacją oraz usuwaniem awarii ciągów, przewodów i urządzeń w pasie ograniczenia o powierzchni 1,48 m².

Lokalizację urządzeń przesyłowych oraz obszar pasa technologicznego przedstawiono na załączniku mapowym stanowiącym integralną część niniejszej decyzji.

Powierzchnia zajęcia w związku z budową elektroenergetycznej linii kablowej średniego napięcia SN 15 kV wynosi 1,48 m².

Stefa kontrolowana (pas eksploatacyjny) wynosi 0,5 metra wzdłuż trasy projektowanej elektroenergetycznej linii kablowej SN-15kV.

2. ograniczenie sposobu korzystania z nieruchomości opisanej w pkt 1 polega w szczególności na uprawnieniu spółki PGE Dystrybucja S.A ul. Garbarska 21a, 20-340 Lublin do wstępu na w.w nieruchomość w celu wykonania rowów kablowych, wybudowaniu elektroenergetycznej linii kablowej 15 kV, zasypaniu rowów, przywrócenie terenu w miejscu wykonywania robót do stanu pierwotnego.
Ograniczenie związane z wykonaniem urządzeń: zakaz wznoszenia budynków i budowli, prowadzenia nasadzeń drzew, krzewów i roślinności utrudniającej prawidłową eksploatację urządzeń.
3. Na jednostce otrzymującej zezwolenie ciąży obowiązek przywrócenia nieruchomości do stanu poprzedniego, niezwłocznie po zakończeniu prac związanych z zadaniem inwestycyjnym. Jeżeli przywrócenie nieruchomości do stanu poprzedniego jest niemożliwe lub powoduje nadmierne trudności lub koszty – wnioskodawca będzie zobowiązany do zapłaty odszkodowania.

4. Ostateczna decyzja stanowi podstawę do dokonania wpisu w księdze wieczyste. Wpisu dokonuje się na wniosek starosty, wykonującego zadania z zakresu administracji rządowej.

UZASADNIENIE

Wnioskiem z dnia 9 listopada 2022 roku (data wpływu do urzędu 14 listopad 2022 r), spółka PGE Dystrybucja S.A z siedzibą w Lublinie, ul. Garbarska 21A, 20-340 Lublin, reprezentowana przez pełnomocnika Pana Łukasza Grzelaka wykonującego prace dla Pracowni Projektowej Enspro Sp. z o.o zwróciła się do Starosty Węgrowskiego, realizującego zadania z zakresu administracji rządowej, o wydanie decyzji ograniczającej sposób korzystania z nieruchomości o nieuregulowanym stanie prawnym, położonej w obrębie ewidencyjnym Jerzyska gm. Łochów oznaczonej numerem działki 16/19, poprzez udzielenie spółce PGE Dystrybucja S.A. z/s w Lublinie ul. Garbarska 21a, 20-340 Lublin, zezwolenia na założenie i przeprowadzenie przewodów i urządzeń służących do przesyłu energii elektrycznej w postaci elektroenergetycznej linii kablowej SN 15kV oraz w celu wykonania czynności związanych z konserwacją oraz usuwaniem awarii ciągów, przewodów i urządzeń w pasie ograniczenia o powierzchni 1,48 m².

Do wniosku zostały dołączone wszystkie niezbędne dokumenty określone w art. 116 ustawy o gospodarce nieruchomościami (t.j Dz. U. z 2021 r., poz. 1899 z późn. zm).

Z w/w wniosku wynika, iż planowana inwestycja realizowana jest zgodnie z założeniami miejscowego planu zagospodarowania przestrzennego, który wszedł w życie na mocy uchwały nr XXVIII/179/2016 Rady Miejskiej w Łochowie z dnia 29 czerwca 2016 roku w sprawie: uchwalenia miejscowego planu zagospodarowania przestrzennego gminy Łochów w zakresie wsi Łosiewice, Jerzyska, Łojki.

Stosownie do art. 6 ust 2 ustawy z dnia 21 sierpnia 1997 r. o gospodarce nieruchomościami (t.j Dz. U. z 2021 r., poz. 1899 z późn. zm) celem publicznym jest budowa i utrzymywanie ciągów drenażowych, przewodów i urządzeń służących do przesyłania lub dystrybucji płynów, pary, gazów i energii elektrycznej, a także innych obiektów i urządzeń niezbędnych do korzystania z tych przewodów i urządzeń.

Zgodnie z art. 124 ust. 1 ustawy z dnia 21 sierpnia 1997 r. o gospodarce nieruchomościami (t.j Dz. U. z 2021 r., poz. 1899 z późn. zm), starosta, wykonujący zadania z zakresu administracji rządowej, może ograniczyć, w drodze decyzji, sposób korzystania z nieruchomości poprzez udzielenie zezwolenia na zakładanie i przeprowadzenie na nieruchomości ciągów drenażowych, przewodów i urządzeń służących do przesyłania lub dystrybucji płynów, pary, gazów i energii elektrycznej oraz urządzeń łączności publicznej i sygnalizacji, a także innych podziemnych, naziemnych lub nadziemnych obiektów i urządzeń niezbędnych do korzystania z tych przewodów i urządzeń, jeżeli właściciel lub użytkownik wieczysty nieruchomości nie wyraża na to zgody. Ograniczenie to następuje zgodnie z planem miejscowym, a w przypadku braku planu, zgodnie z decyzją o ustaleniu lokalizacji inwestycji celu publicznego.

Zgodnie z art. 124 ust. 2 w/c ustawy zezwolenie może być wydane z urzędu albo na wniosek organu wykonawczego jednostki samorządu terytorialnego, innej osoby lub jednostki organizacyjnej. W przedmiotowej sprawie z wnioskiem wystąpiła spółka PGE Dystrybucja S.A. z siedzibą w Lublinie, ul. Garbarska 21a.

Ze zgromadzonych w sprawie materiałów wynika, że dla nieruchomości objętej wnioskiem Sąd Rejonowy w Węgrowie V Wydział Ksiąg Wieczystych prowadzi księgę wieczystą SIIW/00057370/1. Jako współwłaściciele nieruchomości objętej wnioskiem wpisane są osoby fizyczne z których czworo nie żyje.

Wykonanie przedmiotowej inwestycji podyktowane jest interesem publicznym, realizowane jest w związku z zadaniem „Modernizacja kablowej linii SN Baczki-Łojki od stacji 07-0352 do stacji 07-0342 wraz z kablem światłowodowym w rurociągu kablowym, siecią kablową nN, słupami energetycznymi SN i nN, złączami kablowymi oraz kontenerowymi stacjami transformatorowymi. Zadanie to polega na demontażu istniejących, starych linii napowietrznych SN i zastąpieniem ich liniami kablowymi ułożonymi w ziemi. Taka modernizacja zwiększa niezawodność i bezpieczeństwo lokalnej sieci przesyłowej. Demontaż linii napowietrznych zmniejszy obciążenia (np. ograniczenie zabudowy), jakie powodują istniejące linie napowietrzne. Przedmiotowe prace prowadzone są również w celu zapewnienia przez inwestora prawidłowego zasilania w energię elektryczną odbiorców w okolicznych miejscowościach. Zadanie to jest elementem prowadzonego w całym kraju projektu rozwoju sieci przesyłowej. Ma on na celu zapewnienie bezpieczeństwa dostaw energii elektrycznej zarówno obecnie jak i w przyszłości.

Jeżeli realizacja inwestycji liniowej dla określonej wspólnoty samorządowej, ma na celu poprawić bezpieczeństwo energetyczne, a także pozostaje niezbędna dla rozwoju ekonomicznego regionu, to jest inwestycją o charakterze ogólnospołecznym (Wyrok NSA z dnia 8 grudnia 2015 roku sygn. akt I OSK 1244/15.

Zgodnie z treścią art. 114 ust. 3, w związku z art. 124a ustawy z dnia 21 sierpnia 1997 r. o gospodarce nieruchomościami (t.j. Dz. U. z 2021 r., poz. 1899 z późn. zm), Starosta Węgrowski wykonując zadania z zakresu administracji rządowej, podał do publicznej wiadomości ogłoszenie o zamiarze ograniczenia sposobu korzystania z nieruchomości o nieuregulowanym stanie prawnym, wzywając jednocześnie osoby, które wykażą, że przysługują im prawa rzeczowe do nieruchomości, aby w terminie dwóch miesięcy od daty ukazania się ogłoszenia zgłosili i udokumentowali swoje prawa do nieruchomości do Wydziału Geodezji, Kartografii, Katastru i Gospodarki Nieruchomościami Starostwa Powiatowego w Węgrowie.

Ogłoszenie o zamiarze ograniczenia sposobu korzystania z nieruchomości o nieuregulowanym stanie prawnym zostało podane do publicznej wiadomości poprzez: opublikowanie w prasie o zasięgu ogólnopolskim „Dziennik Gazeta Prawna ” w dniu 23 listopada 2022 roku, zamieszczenie na stronie internetowej Starostwa Powiatowego w Węgrowie www.powiatwegrowski.pl, wywieszenie na tablicy ogłoszeń Starostwa Powiatowego w Węgrowie przy ulicy Przemysłowej 5, przesłane zostało do Burmistrza Łochowa celem wywieszenia na tablicy ogłoszeń Urzędu Miejskiego w Łochowie i zamieszczenie na stronie internetowej Gminy Łochów oraz zostało przesłane do sołtysa wsi Jerzyska w celu ogłoszenia w sposób zwyczajowo przyjęty w danej miejscowości.

W świetle dokumentów znanych tut. organowi nie ma możliwości ustalenia komu przysługują prawa rzeczowe do nieruchomości objętych niniejszym postępowaniem. Zgodnie z art. 113 ust. 6 i ust. 7 ustawy z dnia 21 sierpnia 1997 r. o gospodarce nieruchomościami (t.j Dz. U. z 2021 r., poz.1899 z późn. zm.) przez nieruchomość o nieuregulowanym stanie prawnym rozumie się nieruchomość, dla której ze względu na brak księgi wieczystej, zbioru dokumentów albo innych dokumentów nie można ustalić osób, którym przysługują do niej prawa rzeczowe oraz nieruchomości których właściciel lub użytkownik wieczysty nie żyje i nie przeprowadzono lub nie zostało zakończone postępowanie spadkowe.

Wobec powyższego należy uznać, że przedmiotowa nieruchomość ma nieuregulowany stan prawny.

Z uwagi na fakt, że w wyznaczonym dwumiesięcznym terminie nikt spośród osób, które wykazałyby, że przysługują im prawa rzeczowe do przedmiotowej nieruchomości nie udokumentował tych praw, zgodnie z art. 114 ust. 4 w związku z art. 115 ust. 3 ustawy z dnia 21 sierpnia 1997 r. o gospodarce nieruchomościami (t.j Dz. U. z 2021 r., poz. 1899 z późn. zm), w dniu 24 stycznia 2023 roku, Starosta Węgrowski wszczął postępowanie administracyjne w sprawie wydania decyzji administracyjnej ograniczającej, na podstawie art. 124 ust. 1 w związku z art. 124a ustawy z dnia 21 sierpnia 1997 r. o gospodarce nieruchomościami (t.j Dz. U. z 2021 r., poz. 1899 z późn. zm), sposób korzystania z nieruchomości o nieuregulowanym stanie prawnym położonej w obrębie ewidencyjnym Jerzyska gm. Łochów, oznaczonej numerem działki 16/19 poprzez udzielenie spółce PGE Dystrybucja S.A. zezwolenia na założenie i przeprowadzenie przewodów i urządzeń służących do przesyłu energii elektrycznej w postaci elektroenergetycznej linii kablowej SN 15kV, wybudowaniu kontenerowej stacji transformatorowej SN/nN oraz w celu wykonania czynności związanych z konserwacją oraz usuwaniem awarii ciągów, przewodów i urządzeń w pasie ograniczenia o powierzchni 1,48 m².

Zawiadomienie o wszczęciu postępowania w przedmiotowej sprawie zostało wywieszone, zgodnie z art. 115 ust. 3 ustawy z dnia 21 sierpnia 1997 r. o gospodarce nieruchomościami (t.j Dz. U. z 2021 r., poz. 1899 z późn. zm), na tablicy ogłoszeń Starostwa Powiatowego w Węgrowie w dniach od 25 stycznia 2023 roku do dnia 8 lutego 2023 roku, zamieszczone na stronie internetowej Powiatu Węgrowskiego www.powiatwegrowski.pl, przesłane do Burmistrza Łochowa w celu wywieszenia na tablicy ogłoszeń Urzędu Miejskiego w Łochowie.

Biorąc pod uwagę obowiązujące przepisy oraz przytoczone przez wnioskodawcę argumenty uznano, że w przedmiotowej sprawie istnieją przesłanki do wydania decyzji administracyjnej ograniczającej, na podstawie art. 124 ust. 1 w związku z art. 124a ustawy z dnia 21 sierpnia 1997 r. o gospodarce nieruchomościami (t.j Dz. U. z 2021 r., poz. 1899 z późn. zm), sposób korzystania z nieruchomości o nieuregulowanym stanie prawnym położonej w obrębie ewidencyjnym Jerzyska gm. Łochów oznaczonej numerem działki 16/19.

Należy podnieść, iż prawo własności nie jest prawem bezwzględny. Prawa konstytucyjnie chronione nie mają charakteru absolutnego (wyrok Trybunału Konstytucyjnego z dnia 3 lipca 2001r., sygn. akt K 3/01). Podmiotowe prawo konstytucyjne może być ograniczone na podstawie art. 31 ust. 3 Konstytucji, gdy spełnione są przesłanki dopuszczalności ograniczeń w korzystaniu z wolności i praw jednostki. W wyroku Trybunału

Konstytucyjnego z dnia 15 grudnia 2004r. sygn. akt K 2/04 wskazano, że należą do nich: ustawowa forma ograniczeń, istnienie konieczności ograniczeń, przy braku innych środków skutecznie służących temu celowi, funkcjonalny związek ograniczenia z realizacją wartości wskazanych enumeratywnie w art. 31 ust. 3 Konstytucji, zakaz naruszania istoty danej wolności lub prawa. Własność (użytkowanie wieczyste) nie stanowi zatem „prawa nieskończonego”, tzn. wartości absolutnej niepodlegającej żadnym ograniczeniom. Treść prawa własności oraz zakres ochrony tego prawa zamykają się w określonych przez prawo granicach, mających swoją podstawę w przepisach ustawy zasadniczej (wyrok Trybunału Konstytucyjnego z 28 maja 1991r. sygn. akt K 1/91). Dopuszczalne jest zatem ze względu na ważny interes publiczny ograniczenie prawa własności (art. 21 ust. 2 oraz art. 64 ust. 3 Konstytucji). Istotne jest przy tym wskazanie przyczyny ograniczenia oraz zachowanie zasady proporcjonalności. Trybunał Konstytucyjny wielokrotnie podkreślał, że pojmowanie własności jako prawa absolutnego prowadziłoby w wielu wypadkach do naruszenia praw innych podmiotów (wyrok Trybunału Konstytucyjnego z dnia 20 lipca 2004r. sygn. akt SK 11/02).

W trakcie prowadzenia prac osoby którym przysługują ewentualne prawa do nieruchomości objętych postępowaniem zobowiązani są powstrzymać się od działań na nieruchomościach w granicach pasa technologicznego (zajęcia) uniemożliwiających lub utrudniających zakładanie i przeprowadzenie w/w przewodów i urządzeń, zaś po ich zakończeniu obowiązani będą znosić fakt istnienia na gruncie przewodów i urządzeń, a także udostępniać nieruchomość w celu wykonania czynności związanych z ich dalszym funkcjonowaniem oraz utrzymaniem (konserwacją oraz usuwaniem awarii). Obowiązek udostępnienia nieruchomości podlega egzekucji administracyjnej (art. 124 ust. 6 ustawy z dnia 21 sierpnia 1997 r. o gospodarce nieruchomościami (t.j Dz. U. z 2021 r., poz. 1899 z późn. zm)).

W wyniku budowy linii nie zmieni się aktualny sposób korzystania z nieruchomości (określony w katastrze nieruchomości).

Zgodnie z treścią art. 124 ust. 4 ustawy z dnia 21 sierpnia 1997 r. o gospodarce nieruchomościami (t.j Dz. U. z 2021 r., poz. 1899 z późn. zm), na osobie lub jednostce organizacyjnej występującej o zezwolenie ciąży obowiązek przywrócenia nieruchomości do stanu poprzedniego, niezwłocznie po założeniu lub przeprowadzeniu ciągów, przewodów i urządzeń, o których mowa w art. 124 ust. 1. Jeżeli przywrócenie nieruchomości do stanu poprzedniego jest niemożliwe albo powoduje nadmierne trudności lub koszty właścicielowi nieruchomości przysługuje odszkodowanie za szkody powstałe wskutek zdarzeń, o których mowa w art. 120 i 124-126 ustawy o gospodarce nieruchomościami. Odszkodowanie powinno odpowiadać wartości poniesionych szkód. Jeżeli wskutek tych zdarzeń zmniejszy się wartość nieruchomości, odszkodowanie powiększa się o kwotę odpowiadającą temu zmniejszeniu (art. 128 ust. 4 w/c ustawy). Odszkodowanie ustalane jest w odrębnym postępowaniu, po zakończeniu robót przez inwestora.

Wobec powyższego należało orzec jak w sentencji.


Pouczenie

Od niniejszej decyzji służy stronom prawo wniesienia odwołania do Wojewody Mazowieckiego w Warszawie za pośrednictwem Starosty Węgrowskiego w terminie 14 dni od

daty jej otrzymania. W trakcie biegu terminu do wniesienia odwołania strona może zrzec się prawa do wniesienia odwołania wobec organu administracji publicznej, który wydał decyzję. Z dniem doręczenia organowi administracji publicznej oświadczenia o zrzeczeniu się prawa do wniesienia odwołania przez ostatnią ze stron postępowania, decyzja staje się ostateczna i prawomocna (art. 127a Kodeksu postępowania administracyjnego) oraz podlega wykonaniu.

Na podstawie art. 118a ust. 2 ustawy z dnia 21 sierpnia 1997 r. o gospodarce nieruchomościami (t.j Dz. U. z 2021 r., 1899 z późn. zm) w związku z art. 49 ustawy z dnia 14 czerwca 1960 r. Kodeks postępowania administracyjnego (t.j Dz. U. z 2022 r., poz. 2000 z późn. zm) niniejsza decyzja podlega ogłoszeniu poprzez wywieszenie na okres 14 dni na tablicy ogłoszeń Starostwa Powiatowego w Węgrowie na stronie internetowej Starostwa Powiatowego w Węgrowie www.powiatwegrowski.pl, na tablicy ogłoszeń w Urzędzie Miejskim w Łochowie.

Jeżeli niniejsza decyzja została wydana z naruszeniem przepisów postępowania, a konieczny do wyjaśnienia zakres sprawy ma istotny wpływ na jej rozstrzygnięcie, na zgodny wniosek wszystkich stron zawarty w odwołaniu, organ odwoławczy przeprowadza postępowanie wyjaśniające w zakresie niezbędnym do rozstrzygnięcia sprawy. Organ odwoławczy przeprowadza postępowanie wyjaśniające także wówczas, gdy jedna ze stron zawarła w odwołaniu wniosek o przeprowadzenie przez organ odwoławczy postępowania wyjaśniającego w zakresie niezbędnym do rozstrzygnięcia sprawy, a pozostałe strony wyraziły na to zgodę w terminie czternastu dni od dnia doręczenia im zawiadomienia o wniesieniu odwołania, zawierającego wniosek o przeprowadzenie przez organ odwoławczy postępowania wyjaśniającego w zakresie niezbędnym do rozstrzygnięcia sprawy.



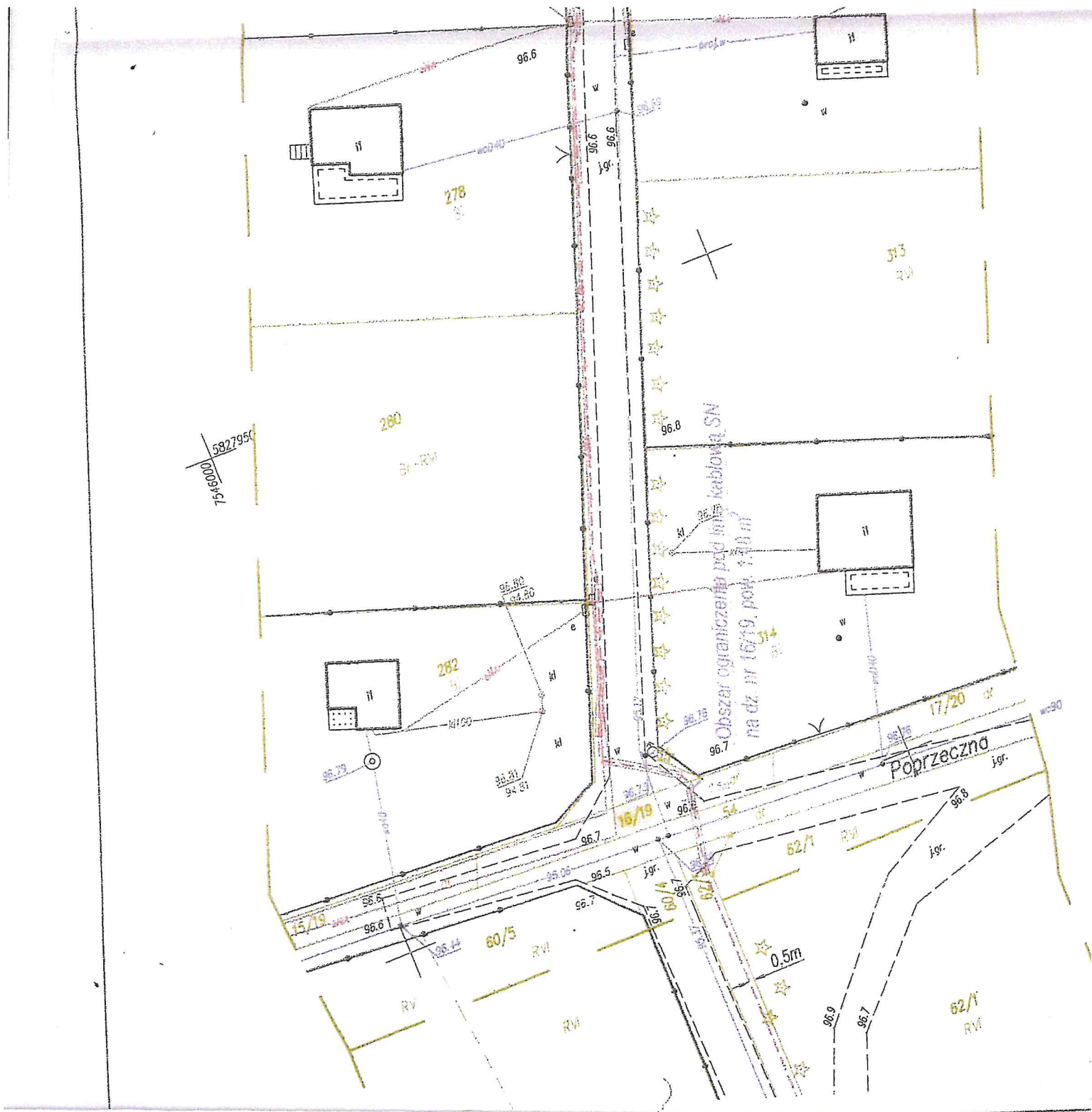
Z. up. STAROSTY
NACZELNIK WYDZIAŁU
Geodezji, Kartografii, Katastru
i Gospodarki Nieruchomościami
inż. Małgorzata Plewka

Otrzymują:

1. Pan Łukasz Grzelak - pełnomocnik spółki PGE Dystrybucja S.A z siedzibą w Lublinie
2. Burmistrz Łochowa
(z prośbą o wywieszenie na tablicy ogłoszeń Urzędu Miejskiego w Łochowie na okres 14 dni oraz przesłanie potwierdzenia wywieszenia).
3. Strony postępowania w.g wykazu w aktach sprawy
4. a.a

Sprawę prowadzi
M. Sowa – Starszy Inspektor ☎ (25) 740-92- 36


Niniejsza decyzja nie podlega opłacie skarbowej
na podstawie art. 2 ust.1 pkt 1 lit h
ustawy z dnia 16 listopada 2006 r o opłacie skarbowej
t.j Dz.U. z 2022 r. poz. 2142 z późn. zm)



Starosta Węgorowski
 ul. Przemysłowa 5
 97-100 Węgorów

Niniejsza mapa klasyfikacji stanowi integralną
 część decyzji Starosty Węgorowskiego
 Nr G.6.821.16.2023.MS
 z dnia 2 marca 2023r.

Z. up. STAROSTY
NACZELNIK WYDZIAŁU
 Geodezji, Kartografii, Katastru
 i Gospodarki Nieruchomościami
 inż. Małgorzata Plewka

Budowa elektroenergetycznej kablowej linii SN Baczki-Łojki	
Skala 1:500	
Działka nr: 16/19 Obręb: 9 Jerzyska Gmina: Łochów - obszar wiejski Powiat: węgorowski	Łączna pow. obszaru ograniczenia na dz. nr 16/19; 1,48 m ²
OZNACZENIA:  Proj. linia kablowa SN wraz z kablem światłowodowym	

