Starosta Węgrowski
ul. Przemysłowa 5
07-100 Węgrów

Węgrów, dnia. 20 maja 2020 r.

G.6821.4.2020.MS(7)

D E C Y Z J A

Na podstawie art. 124 ust. 1, art. 115 ust. 3, art. 118a ust. 2 w związku z art. 124a ustawy z dnia 21 sierpnia 1997 r. o gospodarce nieruchomościami (Dz. U. z 2020 r., poz. 65 z późn.zm), oraz art. 104 § 1 ustawy z dnia 14 czerwca 1960 r. Kodeks postępowania administracyjnego (Dz. U. z 2020 r., poz. 256 z późn. zm.), po rozpatrzeniu wniosku spółki PGE Dystrybucja S.A. z siedzibą w Lublinie, ul. Garbarska 21a, Oddział Warszawa ul. Marsa 95, Rejon Energetyczny Wyszków reprezentowanej przez Pana Pawła Kowalewskiego wykonującego prace dla „ENERGOPROGRESS" Piotr Sienkiewicz ul. Marynarska 14 lok. 102, 02-674 Warszawa

o r z e k a m

ograniczyć sposób korzystania z następujących nieruchomości o nieuregulowanym stanie prawnym:

- **położonej w obrębie ewidencyjnym Laski gm. Łochów, oznaczonej w ewidencji gruntów i budynków jako działka nr 2535, poprzez zezwolenie na ułożenie i posadowienie kablowej sieci elektroenergetycznej średniego napięcia SN 15kV. Powierzchnia gruntu niezbędna do realizacji inwestycji wynosi 1,89 m^2 (długość projektowanej sieci kablowej SN-15kV wynosi 3,78 m x szerokość 0,5 m);**
- **położonej w obrębie ewidencyjnym Laki gm. Łochów, oznaczonej w ewidencji gruntów i budynków jako działka nr 2545, poprzez zezwolenie na ułożenie i posadowienie kablowej sieci elektroenergetycznej średniego napięcia SN 15kV. Powierzchnia gruntu niezbędna do realizacji inwestycji wynosi 3,26 m^2 (długość projektowanej sieci kablowej SN-15 kV oraz nN-0,4 kV wynosi 4,34 m x szerokość 0,75 m m);**
- **położonej w obrębie ewidencyjnym Laski gm. Łochów, oznaczonej w ewidencji gruntów i budynków jako działka nr 2550, poprzez zezwolenie na ułożenie i posadowienie kablowej sieci elektroenergetycznej średniego napięcia SN 15kV. Powierzchnia gruntu niezbędna do realizacji inwestycji wynosi 2,20 m^2 (długość projektowanej sieci kablowej SN-15kV wynosi 4,40 m x szerokość 0,5 m) ;**
- **położonej w obrębie ewidencyjnym Laki gm. Łochów, oznaczonej w ewidencji gruntów i budynków jako działka nr 2554, poprzez zezwolenie na ułożenie i posadowienie kablowej sieci elektroenergetycznej średniego napięcia SN 15 kV. Powierzchnia gruntu niezbędna do realizacji inwestycji wynosi 1,51 m ^{2} (długość projektowanej sieci kablowej SN- 15kV wynosi 3,02 m x szerokość 0,5 m) ;**
- **położonej w obrębie ewidencyjnym Laki gm. Łochów, oznaczonej w ewidencji gruntów i budynków jako działka nr 2560, poprzez zezwolenie na ułożenie i posadowienie kablowej sieci elektroenergetycznej średniego napięcia SN 15 kV.**

- **Powierzchnia gruntu niezbędna do realizacji inwestycji wynosi 1,51 m ^{2} (długość projektowanej sieci kablowej SN- 15kV wynosi 3,02 m x szerokość 0,5 m) ;**

Lokalizację urządzeń na poszczególnych nieruchomościach przedstawiono na załącznikach mapowym stanowiących integralną część niniejszej decyzji.

UZASADNIENIE

Wnioskiem z dnia 29 stycznia 2020 r. (data wpływu do urzędu 6 luty 2020 r), spółka PGE Dystrybucja S.A z siedzibą w Lublinie, ul. Garbarska 21A, 20-340 Lublin, Oddział Warszawa, Rejon Energetyczny Wyszków reprezentowana przez pełnomocnika Pana Pawła Kowalewskiego wykonującego prace dla ENERGOPROGRESS Piotr Sienkiewicz zwróciła się do Starosty Węgrowskiego, realizującego zadania z zakresu administracji rządowej, o wydanie decyzji ograniczającej sposób korzystania z nieruchomości o nieuregulowanym stanie prawnym, położonych w obrębie ewidencyjnym Laski gm. Łochów oznaczonej numerami działek 2535, 2545, 2550, 2554 i 2560, poprzez udzielenie spółce PGE Dystrybucja S.A. zezwolenia na ułożenie i posadowienie kablowych sieci elektroenergetycznych średniego napięcia SN 15 kV.

Do wniosku zostały dołączone wszystkie niezbędne dokumenty określone w art. 116 ustawy o gospodarce nieruchomościami (Dz. U. z 2020 r., poz. 65 z późn. zm.).

Z w/w wniosku wynika, iż planowana inwestycja realizowana pod wstępną nazwą „Budowa elektroenergetycznej sieci kablowej średniego napięcia SN 15kV, elektroenergetycznej sieci kablowej niskiego napięcia nN 0,4kV, elektroenergetycznej sieci napowietrznej średniego napięcia SN 15kV, elektroenergetycznej sieci napowietrznej niskiego napięcia nN 0,4kV oraz stacji transformatorowych SN/nN 15kV/0,4kV wraz z infrastrukturą towarzyszącą w m. Laski" (zwana dalej siecią) jest inwestycją celu publicznego i jest realizowana zgodnie z Miejscowym Planem Zagospodarowania Przestrzennego (Uchwała Nr XIX/134/2016 Rady Miejskiej w Łochowie z dnia 15 lutego 2016 roku w sprawie uchwalenia miejscowego planu zagospodarowania przestrzennego gminy Łochów w zakresie wsi Laski, Karczewizna , Twarogi).

Stosownie do art. 6 ust 2 ustawy z dnia 21 sierpnia 1997 r. o gospodarce nieruchomościami (Dz. U. z 2020 r., poz. 65 z późn. zm.) celem publicznym jest budowa i utrzymywanie ciągów drenażowych, przewodów i urządzeń służących do przesyłania lub dystrybucji płynów, pary, gazów i energii elektrycznej, a także innych obiektów i urządzeń niezbędnych do korzystania z tych przewodów i urządzeń.

Zgodnie z art. 124 ust. 1 ustawy z dnia 21 sierpnia 1997 r. o gospodarce nieruchomościami (Dz. U. z 2020 r., poz. 65 z późn. zm.), starosta, wykonujący zadania z zakresu administracji rządowej, może ograniczyć, w drodze decyzji, sposób korzystania z nieruchomości poprzez udzielenie zezwolenia na zakładanie i przeprowadzenie na nieruchomości ciągów drenażowych, przewodów i urządzeń służących do przesyłania lub dystrybucji płynów, pary, gazów i energii elektrycznej oraz urządzeń łączności publicznej i sygnalizacji, a także innych podziemnych, naziemnych lub nadziemnych obiektów i urządzeń niezbędnych do korzystania z tych przewodów i urządzeń, jeżeli właściciel lub użytkownik wieczysty nieruchomości nie wyraża na to zgody.

Ograniczenie to następuje zgodnie z planem miejscowym, a w przypadku braku planu, zgodnie z decyzją o ustaleniu lokalizacji inwestycji celu publicznego.

Zgodnie z art. 124 ust. 2 w/c ustawy zezwolenie może być wydane z urzędu albo na wniosek organu wykonawczego jednostki samorządu terytorialnego, innej osoby lub jednostki organizacyjnej. W przedmiotowej sprawie z wnioskiem wystąpiła spółka PGE Dystrybucja S.A. z siedzibą w Lublinie, ul. Garbarska 21a, Oddział Warszawa ul. Marsa 95, Rejon Energetyczny Wyszków.

Ze zgromadzonych w sprawie materiałów wynika, że nieruchomości objęte wnioskiem nie mają uregulowanego stanu prawnego.

W świetle dokumentów znanych tut. organowi nie ma możliwości ustalenia komu przysługują prawa rzeczowe do nieruchomości objętych niniejszym postępowaniem. Zgodnie z art. 113 ust. 6 i ust. 7 ustawy z dnia 21 sierpnia 1997 r. o gospodarce nieruchomościami (Dz. U. z 2020 r., poz. 65 z późn. zm.) przez nieruchomość o nieuregulowanym stanie prawnym rozumie się nieruchomość, dla której ze względu na brak księgi wieczystej, zbioru dokumentów albo innych dokumentów nie można ustalić osób, którym przysługują do niej prawa rzeczowe oraz nieruchomości których właściciel lub użytkownik wieczysty nie żyje i nie przeprowadzono lub nie zostało zakończone postępowanie spadkowe.

Wobec powyższego należy uznać, że przedmiotowe nieruchomości są nieruchomościami o nieuregulowanym stanie prawnym.

Zgodnie z treścią art. 114 ust. 3, w związku z art. 124a ustawy z dnia 21 sierpnia 1997 r. o gospodarce nieruchomościami (Dz. U. z 2020 r., poz. 65 z późn. zm.), Starosta Węgrowski wykonując zadania z zakresu administracji rządowej, podał do publicznej wiadomości ogłoszenie o zamiarze ograniczenia sposobu korzystania z nieruchomości o nieuregulowanym stanie prawnym, wzywając jednocześnie osoby, które wykażą, że przysługują im prawa rzeczowe do nieruchomości, aby w terminie dwóch miesięcy od daty ukazania się ogłoszenia zgłosili i udokumentowali swoje prawa do nieruchomości do Wydziału Geodezji, Kartografii, Katastru i Gospodarki Nieruchomościami Starostwa Powiatowego w Węgrowie.

Ogłoszenie o zamiarze ograniczenia sposobu korzystania z nieruchomości o nieuregulowanych stanach prawnych zostało podane do publicznej wiadomości poprzez: opublikowanie w prasie o zasięgu ogólnopolskim „Dziennik Gazeta Prawna " w dniu 12 lutego 2020 roku, zamieszczenie na stronie internetowej Starostwa Powiatowego w Węgrowie www.powiatwegrowski.pl, wywieszenie na tablicy ogłoszeń Starostwa Powiatowego w Węgrowie przy ulicy Przemysłowej 5, przesłane zostało do Burmistrza Łochowa celem wywieszenia na tablicy ogłoszeń Urzędu Miasta w Łochowie oraz do sołtysa wsi Laski gm. Łochów celem podania treści ogłoszenia do publicznej wiadomości w sposób zwyczajowo przyjęty w tej miejscowości.

Z uwagi na fakt, że w wyznaczonym dwumiesięcznym terminie nie zgłosił się nikt spośród osób, które wykazałyby, że przysługują im prawa rzeczowe do przedmiotowej nieruchomości, zgodnie z art. 114 ust. 4 w związku z art. 115 ust. 3 ustawy z dnia 21 sierpnia 1997 r. o gospodarce nieruchomościami (Dz. U. z 2020 r., poz. 65 z późn. zm.), w dniu 29 kwietnia 2020 roku , Starosta Węgrowski wszczął postępowanie administracyjne w sprawie wydania decyzji administracyjnej ograniczającej, na podstawie art. 124 ust. 1 w związku z art. 124a ustawy z dnia 21 sierpnia 1997 r. o gospodarce nieruchomościami (Dz. U. z 2020 r., poz. 65 z późn. zm.), sposób korzystania z nieruchomości o nieuregulowanych stanach prawnych położonych w obrębie ewidencyjnym

Laski gm. Łochów, oznaczonych numerami działek 2535, 2545, 2550, 2554, 2560, poprzez udzielenie spółce PGE Dystrybucja S.A. zezwolenia na ułożenie i posadowienie na nieruchomościach kablowych sieci elektroenergetycznych średniego napięcia SN 15kV.

Zawiadomienie o wszczęciu postępowania w przedmiotowej sprawie zostało wywieszone, zgodnie z art. 115 ust. 3 z dnia 21 sierpnia 1997 r. o gospodarce nieruchomościami (Dz. U. z 2020 r., poz. 65 z późn. zm.), na tablicy ogłoszeń Starostwa Powiatowego w Węgrowie w dniach od 30 kwietnia 2020 r. do 14 maja 2020 r., zamieszczone na stronie internetowej Powiatu Węgrowskiego www.powiatwegrowski.pl , przesłane do Burmistrza Łochowa w celu wywieszenia na tablicy ogłoszeń Urzędu Miejskiego w Łochowie.

Biorąc pod uwagę obowiązujące przepisy oraz przytoczone przez wnioskodawcę argumenty uznano, że w przedmiotowej sprawie istnieją przesłanki do wydania decyzji administracyjnej ograniczającej, na podstawie art. 124 ust. 1 w związku z art. 124a ustawy z dnia 21 sierpnia 1997 r. o gospodarce nieruchomościami (Dz. U. z 2020 r., poz. 65 z późn.zm.), sposób korzystania z nieruchomości o nieuregulowanym stanie prawnym, położonych w obrębie ewidencyjnym Laski gm. Łochów oznaczonych numerami działek 2535, 2545, 2550, 2554, 2560.

Należy podnieść, iż prawo własności nie jest prawem bezwzględnym. Prawa konstytucyjnie chronione nie mają charakteru absolutnego (wyrok Trybunału Konstytucyjnego z dnia 3 lipca 2001r., sygn. akt K 3/01). Podmiotowe prawo konstytucyjne może być ograniczone na podstawie art. 31 ust. 3 Konstytucji, gdy spełnione są przesłanki dopuszczalności ograniczeń w korzystaniu z wolności i praw jednostki. W wyroku Trybunału Konstytucyjnego z dnia 15 grudnia 2004r. sygn. akt K 2/04 wskazano, że należą do nich: ustawowa forma ograniczeń, istnienie konieczności ograniczeń, przy braku innych środków skutecznie służących temu celowi, funkcjonalny związek ograniczenia z realizacją wartości wskazanych enumeratywnie w art. 31 ust. 3 Konstytucji, zakaz naruszania istoty danej wolności lub prawa. Własność (użytkowanie wieczyste) nie stanowi zatem „prawa nieskończonego", tzn. wartości absolutnej niepodlegającej żadnym ograniczeniom. Treść prawa własności oraz zakres ochrony tego prawa zamykają się w określonych przez prawo granicach, mających swoją podstawę w przepisach ustawy zasadniczej (wyrok Trybunału Konstytucyjnego z 28 maja 1991r. sygn. akt K 1/91). Dopuszczalne jest zatem ze względu na ważny interes publiczny ograniczenie prawa własności (art. 21 ust. 2 oraz art. 64 ust. 3 Konstytucji). Istotne jest przy tym wskazanie przyczyny ograniczenia oraz zachowanie zasady proporcjonalności. Trybunał Konstytucyjny wielokrotnie podkreślał, że pojmowanie własności jako prawa absolutnego prowadziłoby w wielu wypadkach do naruszenia praw innych podmiotów (wyrok Trybunału Konstytucyjnego z dnia 20 lipca 2004r. sygn. akt SK 11/02).

W trakcie prowadzenia prac osoby którym przysługują ewentualne prawa do nieruchomości objętych postępowaniem zobowiązani są powstrzymywać się od działań na nieruchomościach w granicach pasa technologicznego (zajęcia) uniemożliwiających lub utrudniających zakładanie i przeprowadzenie w/w przewodów i urządzeń, zaś po ich zakończeniu obowiązani będą znosić fakt istnienia na gruncie przewodów i urządzeń, a także udostępniać nieruchomość w celu wykonania czynności związanych z ich dalszym funkcjonowaniem oraz utrzymaniem (konserwacją oraz usuwaniem awarii). Obowiązek udostępnienia nieruchomości podlega egzekucji administracyjnej (art. 124 ust. 6 ustawy z dnia 21 sierpnia 1997 r. o gospodarce nieruchomościami (Dz. U. z 2020 r., poz. 65 z późn. zm.).

W wyniku budowy linii nie zmieni się aktualny sposób korzystania z nieruchomości (określony w katastrze nieruchomości).

Zgodnie z treścią art. 124 ust. 4 ustawy z dnia 21 sierpnia 1997 r. o gospodarce nieruchomościami (Dz. U. z 2020 r., poz. 65 z późn. zm.), na osobie lub jednostce organizacyjnej występującej o zezwolenie ciąży obowiązek przywrócenia nieruchomości do stanu poprzedniego, niezwłocznie po założeniu lub przeprowadzeniu ciągów, przewodów i urządzeń, o których mowa w art. 124 ust. 1. Jeżeli przywrócenie nieruchomości do stanu poprzedniego jest niemożliwe albo powoduje nadmierne trudności lub koszty właścicielowi nieruchomości przysługuje odszkodowanie za szkody powstałe wskutek zdarzeń, o których mowa w art. 120 i 124-126 ustawy o gospodarce nieruchomościami. Odszkodowanie powinno odpowiadać wartości poniesionych szkód. Jeżeli wskutek tych zdarzeń zmniejszy się wartość nieruchomości, odszkodowanie powiększa się o kwotę odpowiadającą temu zmniejszeniu (art. 128 ust. 4 w/c ustawy). Odszkodowanie ustalane jest w odrębnym postępowaniu, po zakończeniu robót przez inwestora.

Jednocześnie informuję, że w przedmiotowej sprawie bieg w.w terminu nie ulega zawieszeniu z powodu wprowadzenia na terytorium Rzeczypospolitej Polskiej stanu epidemii, stosownie do art. 15zzs ust.4 ustawy z dnia 2 marca 2020 roku o szczególnych rozwiązaniach związanych z zapobieganiem, przeciwdziałaniem i zwalczaniem COVID-19, innych chorób zakaźnych oraz wywołanych nimi sytuacji kryzysowych (Dz.U. z 2020 r., poz. 374 z późn. zm).

Wobec powyższego należało orzec jak w sentencji.

Pouczenie

Od niniejszej decyzji służy stronom prawo wniesienia odwołania do Wojewody Mazowieckiego w Warszawie za pośrednictwem Starosty Węgrowskiego w terminie 14 dni od daty jej otrzymania. W trakcie biegu terminu do wniesienia odwołania strona może zrzec się prawa do wniesienia odwołania wobec organu administracji publicznej, który wydał decyzję.
Z dniem doręczenia organowi administracji publicznej oświadczenia o zrzeczeniu się prawa do wniesienia odwołania przez ostatnią ze stron postępowania, decyzja staje się ostateczna i prawomocna (art. 127a Kodeksu postepowania administracyjnego) oraz podlega wykonaniu.

Na podstawie art. 118a ust. 2 ustawy z dnia 21 sierpnia 1997 r. o gospodarce nieruchomościami (Dz. U. z 2020 r., 65 z późn. zm.) w związku z art. 49 ustawy z dnia 14 czerwca 1960 r. Kodeks postępowania administracyjnego (Dz. U. z 2020 r., poz. 256 z późn. zm.) niniejsza decyzja podlega ogłoszeniu poprzez wywieszenie na okres 14 dni na tablicy ogłoszeń Starostwa Powiatowego w Węgrowie na stronie internetowej Starostwa Powiatowego w Węgrowie www.powiatwegrowski.pl , na tablicy ogłoszeń w Urzędzie Miejskim w Łochowie.

Jeżeli niniejsza decyzja została wydana z naruszeniem przepisów postępowania, a konieczny do wyjaśnienia zakres sprawy ma istotny wpływ na jej rozstrzygnięcie, na zgodny wniosek wszystkich stron zawarty w odwołaniu, organ odwoławczy przeprowadza postępowanie

wyjaśniające w zakresie niezbędnym do rozstrzygnięcia sprawy. Organ odwoławczy przeprowadza postępowanie wyjaśniające także wówczas, gdy jedna ze stron zawarła w odwołaniu wniosek o przeprowadzenie przez organ odwoławczy postępowania wyjaśniającego w zakresie niezbędnym do rozstrzygnięcia sprawy, a pozostałe strony wyraziły na to zgodę w terminie czternastu dni od dnia doręczenia im zawiadomienia o wniesieniu odwołania, zawierającego wniosek o przeprowadzenie przez organ odwoławczy postępowania wyjaśniającego w zakresie niezbędnym do rozstrzygnięcia sprawy.

STAROSTA WĘGROWSKI

Z. up. STAROSTY
NACZELNIK WYDZIAŁU
Geodezji, Kartografii, Katastru
i Gospodarki Nieruchomościami
inż. Małgorzata Plewka

Otrzymują:

1. Pan Paweł Kowalewski wykonujący prace dla ENERGOPROGRESS Piotr Sienkiewicz pełnomocnik spółki PGE Dystrybucja S.A
2. Burmistrz Łochowa
   (z prośbą o wywieszenie na tablicy ogłoszeń Urzędu Miejskiego w Łochowie na okres 14 dni oraz przesłanie potwierdzenia wywieszenia).
3. a.a

Sprawę przygotowała:
M. Sowa Inspektor ☎ (25) 740-92- 36

Niniejsza decyzja nie podlega opłacie skarbowej
na podstawie art. 2 ust.1 lit h
ustawy z dnia 16 listopada 2006 r o opłacie skarbowej
(Dz.U.z 2019 r. poz. 1000 z późn. zm)

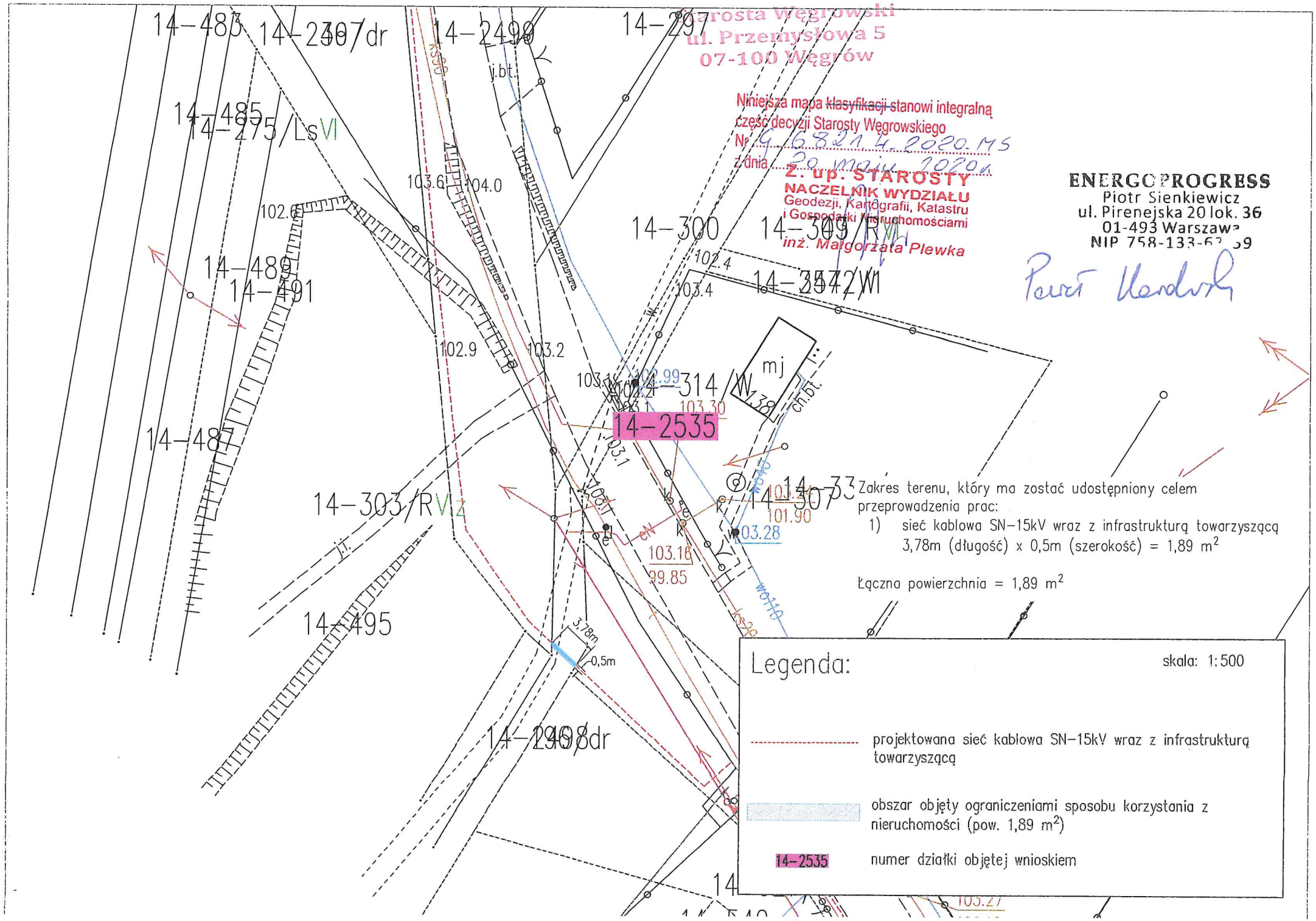

Starosta Węgrowski
ul. Przemysłowa 5
07-100 Węgrów

Niniejsza mapa klasyfikacji stanowi integralną część decyzji Starosty Węgrowskiego
Nr G.6821.4.2020.MS
z dnia 20 maja 2020 r.
Z up. STAROSTY
NACZELNIK WYDZIAŁU
Geodezji, Kartografii, Katastru i Gospodarki Nieruchomościami
inż. Małgorzata Plewka

ENERGOPROGRESS
Piotr Sienkiewicz
ul. Pirenejska 20 lok. 36
01-493 Warszawa
NIP 758-133-63-59

Zakres terenu, który ma zostać udostępniony celem przeprowadzenia prac:

1) sieć kablowa SN-15kV wraz z infrastrukturą towarzyszącą 3,78m (długość) x 0,5m (szerokość) = 1,89 m^2

Łączna powierzchnia = 1,89 m^2

Legenda: skala: 1:500

- projektowana sieć kablowa SN-15kV wraz z infrastrukturą towarzyszącą
- obszar objęty ograniczeniami sposobu korzystania z nieruchomości (pow. 1,89 m^2)
- 14-2535 numer działki objętej wnioskiem

Zakres terenu, który ma zostać udostępniony celem przeprowadzenia prac:

1) sieć kablowa SN-15kV wraz z infrastrukturą towarzyszącą sieć kablowa nN-0,4kV
   4,34m (długość) x 0,75m (szerokość) = 3,26 m^2

Łączna powierzchnia = 3,26 m^2

ENERGOPROGRESS
Piotr Sienkiewicz
ul. Pirenejska 20 lok. 36
01-493 Warszawa
NIP 758-133-63-39

Starosta Węgrowski
ul. Przemysłowa 5
07-100 Węgrów

Niniejsza mapa klasyfikacji stanowi integralną część decyzji Starosty Węgrowskiego
Nr G.6821.4.2020.MS
z dnia 20 maja 2020r.

Z. up. STAROSTY
NACZELNIK WYDZIAŁU
Geodezji, Kartografii, Katastru i Gospodarki Nieruchomościami
inż. Małgorzata Plewka

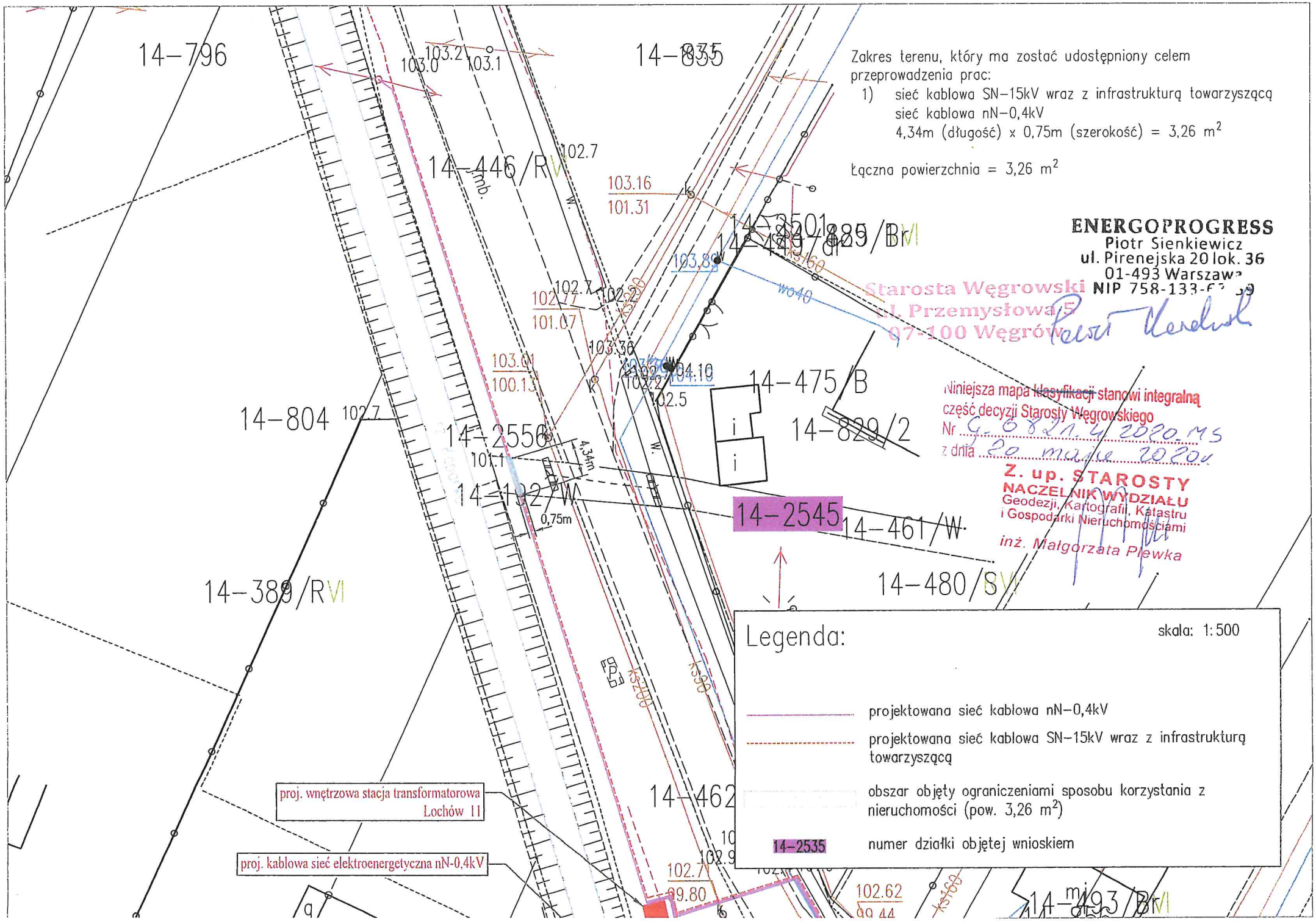

Legenda:

skala: 1:500

- projektowana sieć kablowa nN-0,4kV
- projektowana sieć kablowa SN-15kV wraz z infrastrukturą towarzyszącą
- obszar objęty ograniczeniami sposobu korzystania z nieruchomości (pow. 3,26 m^2)
- 14-2535 numer działki objętej wnioskiem

Zakres terenu, który ma zostać udostępniony celem przeprowadzenia prac:

1) sieć kablowa SN–15kV wraz z infrastrukturą towarzyszącą 4,4m (długość) x 0,5m (szerokość) = 2,2 m^2

Łączna powierzchnia = 2,2 m^2

ENERGOPRO...
Piotr Sienkiewi...
ul. Pirenejska 20 lok...
01-493 Warszaw...
NIP 758-1...

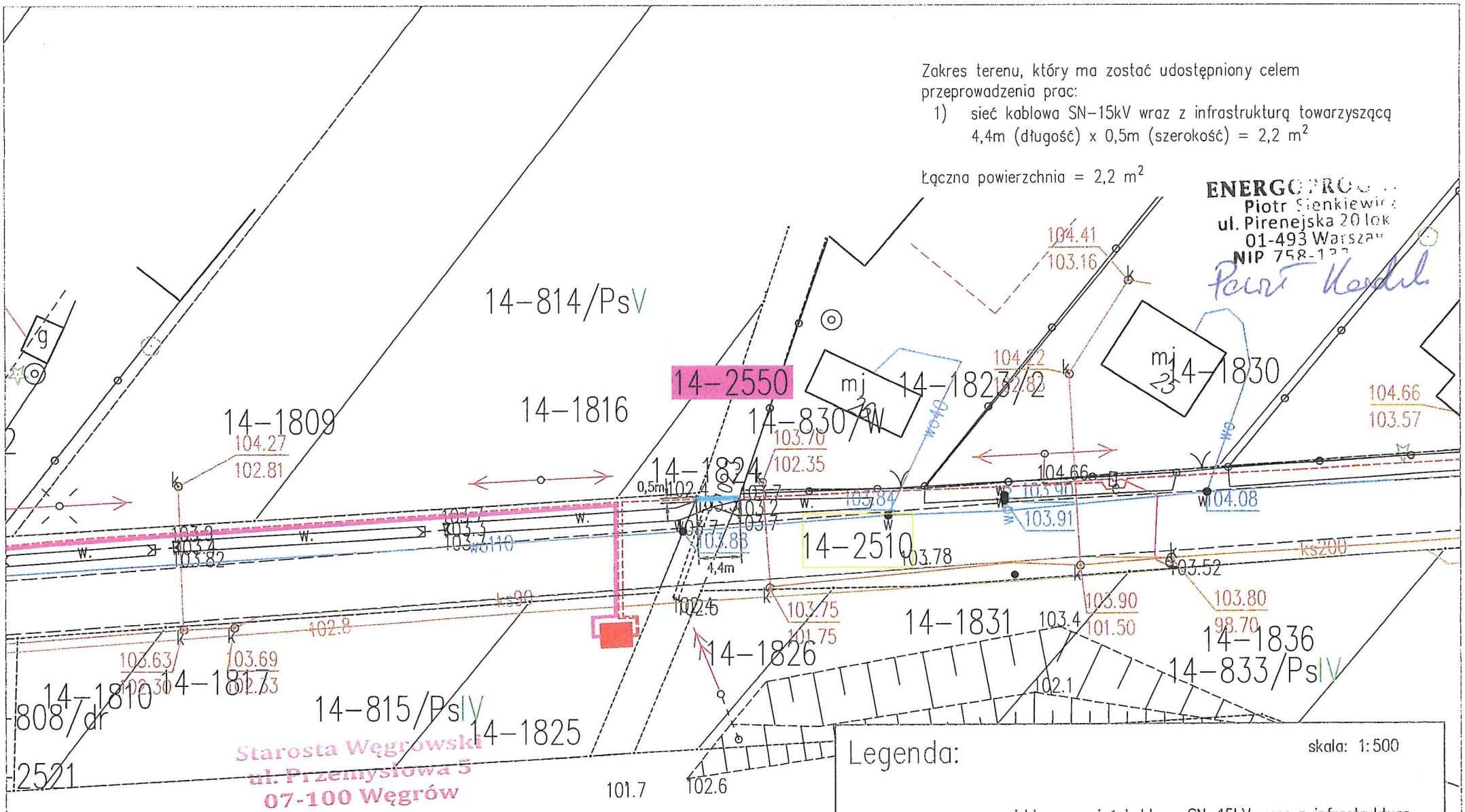

Legenda:

skala: 1:500

projektowana sieć kablowa SN–15kV wraz z infrastrukturą towarzyszącą

obszar objęty ograniczeniami sposobu korzystania z nieruchomości (pow. 2,2 m^2)

14–2535 numer działki objętej wnioskiem

Starosta Węgrowski
ul. Przemysłowa 5
07-100 Węgrów

Niniejsza mapa ~~klasyfikacji~~ stanowi integralną część decyzji Starosty Węgrowskiego
Nr G.6821.4.2020.MS
z dnia 20 maja 2020 r.

Z up. STAROSTY
NACZELNIK WYDZIAŁU
Geodezji, Kartografii, Katastru i Gospodarki Nieruchomościami
inż. Małgorzata Plewka

Starosta Węgrowski
ul. Przemysłowa 5
07-100 Węgrów

niniejsza mapa klasyfikacji stanowi integralną
część decyzji Starosty Węgrowskiego
Nr G.6821.4.2020.MS
z dnia 20 maja 2020r.

Z. up. STAROSTY
NACZELNIK WYDZIAŁU
Geodezji, Kartografii, Katastru
i Gospodarki Nieruchomościami
inż. Małgorzata Plewka

ENERGOPROGRESS
Piotr Sienkiewicz
ul. Pirenejska 20 lok. 3
01-493 Warszawa
NIP 758-133-

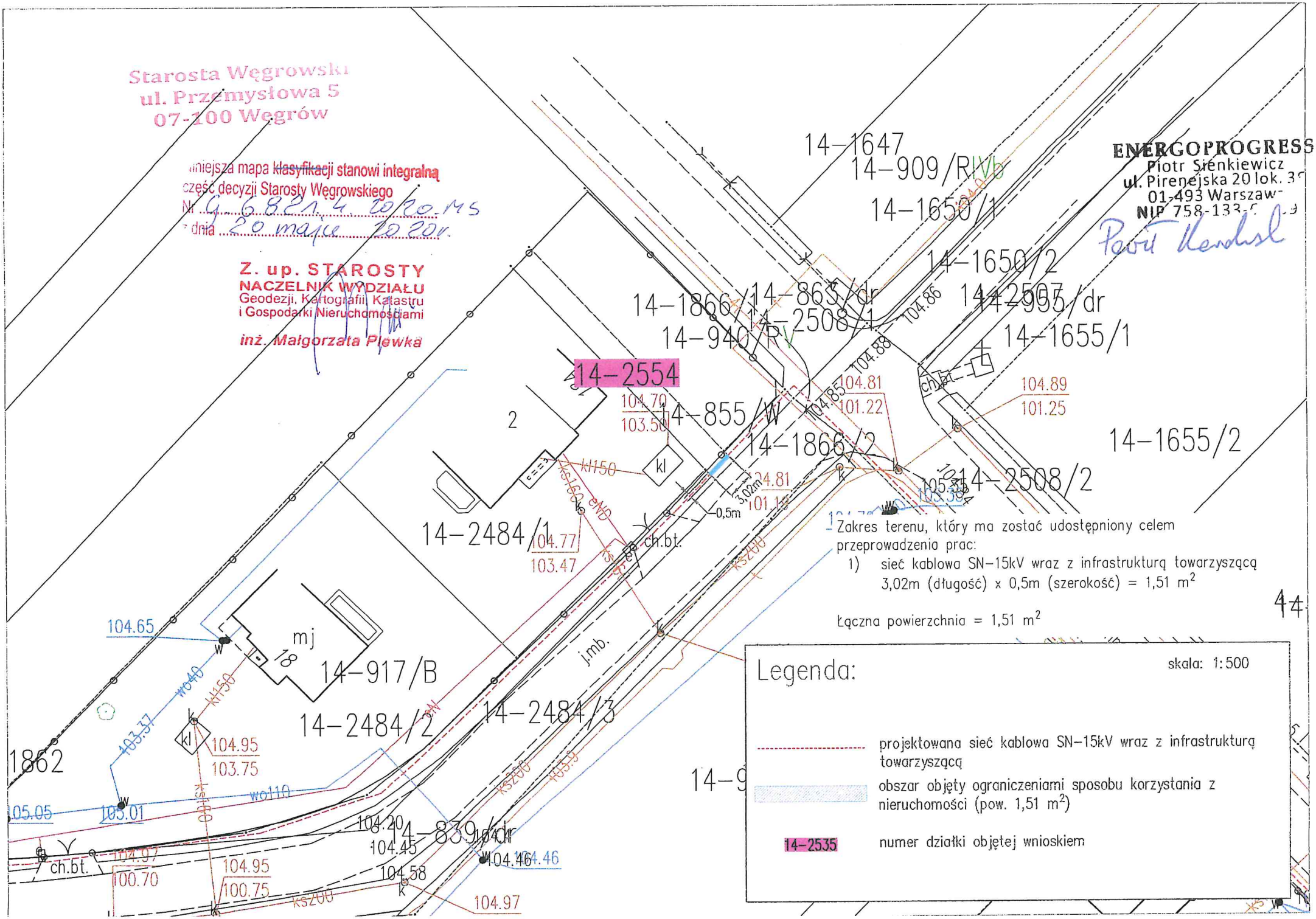

Zakres terenu, który ma zostać udostępniony celem przeprowadzenia prac:

1) sieć kablowa SN-15kV wraz z infrastrukturą towarzyszącą 3,02m (długość) x 0,5m (szerokość) = 1,51 m^2

Łączna powierzchnia = 1,51 m^2

Legenda:

skala: 1:500

- projektowana sieć kablowa SN-15kV wraz z infrastrukturą towarzyszącą
- obszar objęty ograniczeniami sposobu korzystania z nieruchomości (pow. 1,51 m^2)
- 14-2535 numer działki objętej wnioskiem

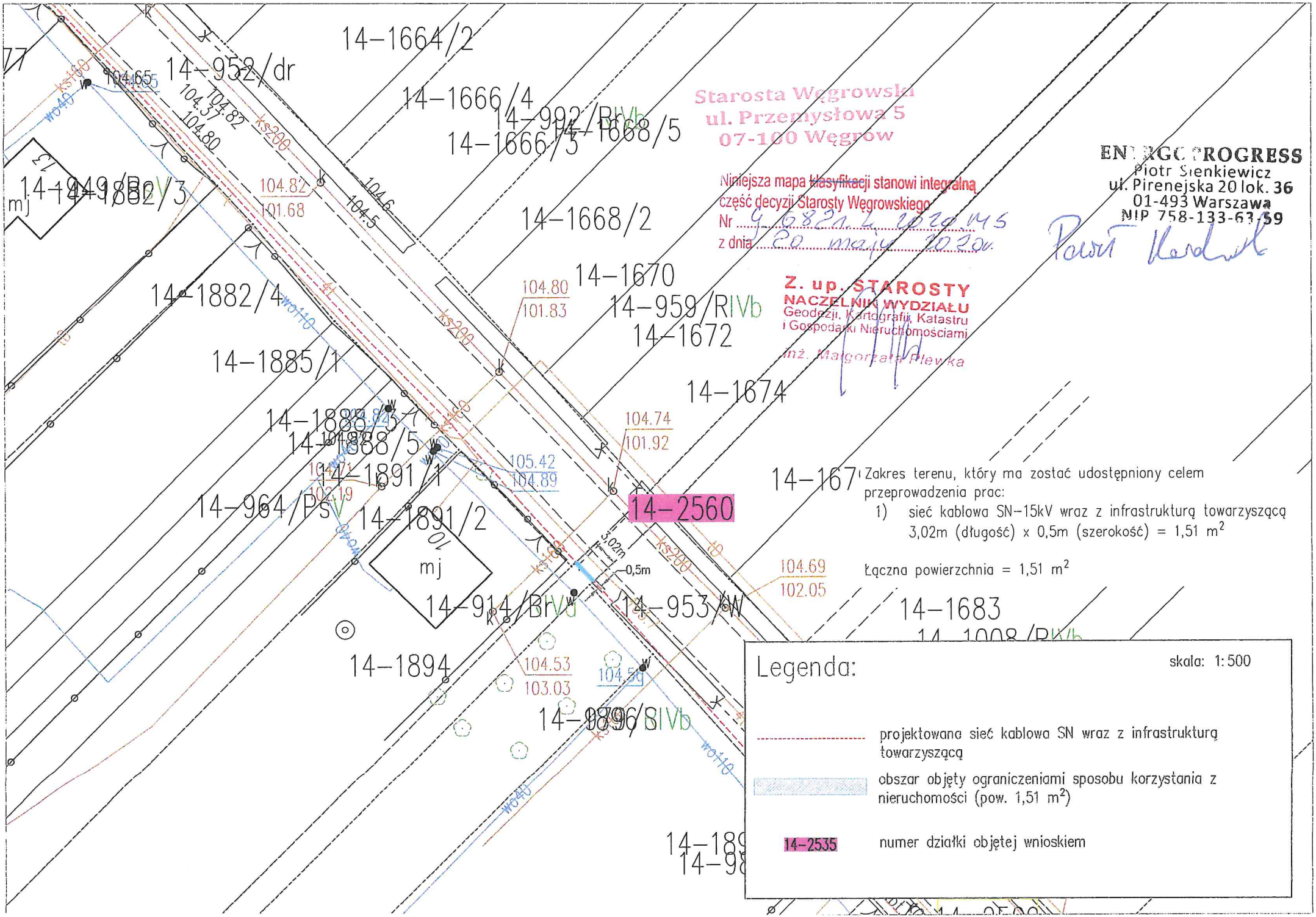
14-1664/2
14-952/dr
14-1666/4
14-992/RIVb
14-1666/5
14-1668/5
14-1668/2
14-1670
14-959/RIVb
14-1672
14-1674
14-1882/4
14-1885/1
14-1888/5
14-1891/1
14-964/PSV
14-1891/2
14-2560
14-914/BrVb
14-953/W
14-1683
14-1894
14-896/RIVb
mj
104.65
104.37
104.82
104.80
104.82
101.68
104.6
104.5
104.80
101.83
104.74
101.92
105.42
104.89
104.19
3,02m
0,5m
104.69
102.05
104.53
103.03
104.50
ks100
ks200
wo40
Starosta Węgrowski
ul. Przemysłowa 5
07-100 Węgrów
Niniejsza mapa klasyfikacji stanowi integralną
część decyzji Starosty Węgrowskiego
Nr 4.6821.2.2020.MS
z dnia 20 maja 2020r.
Z. up. STAROSTY
NACZELNIK WYDZIAŁU
Geodezji, Kartografii, Katastru
i Gospodarki Nieruchomościami
inż. Małgorzata Plewka
ENERGOPROGRESS
Piotr Sienkiewicz
ul. Pirenejska 20 lok. 36
01-493 Warszawa
NIP 758-133-67-59
Zakres terenu, który ma zostać udostępniony celem przeprowadzenia prac:
1) sieć kablowa SN-15kV wraz z infrastrukturą towarzyszącą 3,02m (długość) x 0,5m (szerokość) = 1,51 m²
Łączna powierzchnia = 1,51 m²
Legenda:
skala: 1:500
projektowana sieć kablowa SN wraz z infrastrukturą towarzyszącą
obszar objęty ograniczeniami sposobu korzystania z nieruchomości (pow. 1,51 m²)
14-2535
numer działki objętej wnioskiem