

Węgrów, dnia. 25 lutego 2019 r.

G.6821.37.2018.MS(7)

DECYZJA

Na podstawie art. 124 ust. 1, art. 115 ust. 3, art. 118a ust. 2 w związku z art. 124a ustawy z dnia 21 sierpnia 1997 r. o gospodarce nieruchomościami (Dz. U. z 2018 r., poz. 2204 z późn.zm), oraz art. 104 § 1 ustawy z dnia 14 czerwca 1960 r. Kodeks postępowania administracyjnego (Dz. U. z 2018 r., poz. 2096 z późn. zm.), po rozpatrzeniu wniosku z dnia 20 listopada 2018 roku, spółki PGE Dystrybucja S.A. z siedzibą w Lublinie, ul. Garbarska 21a, 20-340 Lublin, reprezentowanej przez Pana Adriana Prusaczyk wykonującego prace dla Przedsiębiorstwo Usługowo-Wykonawcze ENERGOS s. c. Ryszard Samsel i s-ka

o r z e k a m

ograniczyć sposób korzystania z nieruchomości o nieuregulowanym stanie prawnym położonej w obrębie ewidencyjnym Baczki gmina Łochów oznaczonej numerem działki 227 poprzez zezwolenie na przeprowadzenie inwestycji liniowej polegającej na wybudowaniu linii napowietrznej i linii kablowej nN-0,4kV.

Powierzchnia zajęcia nieruchomości niezbędna do realizacji inwestycji wynosi 4,5 m².

Projektowana długość trasy linii kablowej niskiego napięcia 0,4 kV wynosi 1,5 m.

Stefa kontrolowana (pas eksploatacyjny) wynosi 0,5 metra wzdłuż trasy kablowej oraz 1 metr od osi projektowanego słupa.

Lokalizację urządzeń na w.w nieruchomości przedstawiono na załączniku mapowym stanowiącym integralną część niniejszej decyzji.

UZASADNIENIE

Wnioskiem z dnia 20 listopada 2018 r. (data wpływu do urzędu 23 listopad 2018 roku), spółka PGE Dystrybucja S.A z siedzibą w Lublinie, ul. Garbarska 21a, 20-340 Lublin reprezentowana przez pełnomocnika Pana Adriana Prusaczyk wykonującego prace dla Przedsiębiorstwo Usługowo-Wykonawcze ENERGOS s.c Ryszard Samsel i s-ka, ul. Zaciszna 10, 07-410 Ostrołęka, zwróciła się do Starosty Węgrowskiego, realizującego zadania z zakresu administracji rządowej, o wydanie decyzji ograniczającej sposób korzystania z nieruchomości o nieuregulowanym stanie prawnym, położonej w obrębie ewidencyjnym Baczki gm. Łochów oznaczonej numerem działki 227, poprzez udzielenie spółce PGE Dystrybucja S.A. ul. Garbarska 21 a, 21-340 Lublin zezwolenia na przeprowadzenie inwestycji liniowej polegającej na wybudowaniu linii napowietrznej i linii kablowej nN-0,4kV.

Do wniosku zostały dołączone wszystkie niezbędne dokumenty określone w art. 116 ustawy o gospodarce nieruchomościami (Dz. U. z 2018 r., poz. 2204 z późn. zm.).

Z w/w wniosku wynika, iż planowana inwestycja dotyczy budowy linii napowietrznej i kablowej nN-00,4kV jest inwestycją celu publicznego i jest zgodna z założeniami Miejscowego Planu Zagospodarowania Przestrzennego (Uchwała Rady Miejskiej w Łochowie nr XVI/113/2015 z dnia 25 listopada 2015 roku w sprawie uchwalenia miejscowego planu zagospodarowania

przestrzennego gminy Łochów w zakresie wsi Majdan, Baczki ogłosz. w dzienniku Województwa Mazowieckiego Nr - z dnia 16 grudnia 2015 roku poz. 11359.

Stosownie do art. 6 ust 2 ustawy z dnia 21 sierpnia 1997 r. o gospodarce nieruchomościami (Dz. U. z 2018 r., poz. 2204 z późn. zm.) celem publicznym jest budowa i utrzymywanie ciągów drenażowych, przewodów i urządzeń służących do przesyłania lub dystrybucji płynów, pary, gazów i energii elektrycznej, a także innych obiektów i urządzeń niezbędnych do korzystania z tych przewodów i urządzeń.

Zgodnie z art. 124 ust. 1 ustawy z dnia 21 sierpnia 1997 r. o gospodarce nieruchomościami (Dz. U. z 2018 r., poz. 2204 z późn. zm.), starosta, wykonujący zadania z zakresu administracji rządowej, może ograniczyć, w drodze decyzji, sposób korzystania z nieruchomości poprzez udzielenie zezwolenia na zakładanie i przeprowadzenie na nieruchomości ciągów drenażowych, przewodów i urządzeń służących do przesyłania lub dystrybucji płynów, pary, gazów i energii elektrycznej oraz urządzeń łączności publicznej i sygnalizacji, a także innych podziemnych, naziemnych lub nadziemnych obiektów i urządzeń niezbędnych do korzystania z tych przewodów i urządzeń, jeżeli właściciel lub użytkownik wieczysty nieruchomości nie wyraża na to zgody. Ograniczenie to następuje zgodnie z planem miejscowym, a w przypadku braku planu, zgodnie z decyzją o ustaleniu lokalizacji inwestycji celu publicznego.

Zgodnie z art. 124 ust. 2 w/c ustawy zezwolenie może być wydane z urzędu albo na wniosek organu wykonawczego jednostki samorządu terytorialnego, innej osoby lub jednostki organizacyjnej. W przedmiotowej sprawie z wnioskiem wystąpiła spółka PGE Dystrybucja S.A. ul. Garbarska 21a, 20-340 Lublin.

Ze zgromadzonych w sprawie materiałów wynika, że nieruchomość objęta wnioskiem jest nieruchomością o nieuregulowanym stanie prawnym. Właściciel nieruchomości nie żyje a jego współmałżonka ze względu na podeszły wiek oraz zły stan zdrowia przebywa w Domu Pomocy Społecznej.

W świetle dokumentów znanych tut. organowi nie ma możliwości ustalenia komu przysługują prawa rzeczowe do nieruchomości objętych niniejszym postępowaniem. Zgodnie z art. 113 ust. 6 i ust. 7 ustawy z dnia 21 sierpnia 1997 r. o gospodarce nieruchomościami (Dz. U. z 2018 r., poz. 2204 z późn. zm.) przez nieruchomość o nieuregulowanym stanie prawnym rozumie się nieruchomość, dla której ze względu na brak księgi wieczystej, zbioru dokumentów albo innych dokumentów nie można ustalić osób, którym przysługują do niej prawa rzeczowe oraz nieruchomości których właściciel lub użytkownik wieczysty nie żyje i nie przeprowadzono lub nie zostało zakończone postępowanie spadkowe.

Wobec powyższego należy uznać, że przedmiotowa nieruchomość jest nieruchomością o nieuregulowanym stanie prawnym.

Zgodnie z treścią art. 114 ust. 3, w związku z art. 124a ustawy z dnia 21 sierpnia 1997 r. o gospodarce nieruchomościami (Dz. U. z 2018 r., poz. 2204 z późn. zm.), Starosta Węgrowski wykonując zadania z zakresu administracji rządowej, podał do publicznej wiadomości ogłoszenie o zamiarze ograniczenia sposobu korzystania z nieruchomości o nieuregulowanym stanie prawnym, wzywając jednocześnie osoby, które wykażą, że przysługują im prawa rzeczowe do nieruchomości, aby w terminie dwóch miesięcy od daty ukazania się ogłoszenia zgłosili i udokumentowali swoje prawa do nieruchomości do Wydziału Geodezji, Kartografii, Katastru i Gospodarki Nieruchomościami Starostwa Powiatowego w Węgrowie.

Ogłoszenie o zamiarze ograniczenia sposobu korzystania z nieruchomości o nieuregulowanym stanie prawnym zostało podane do publicznej wiadomości poprzez: opublikowanie w prasie o zasięgu ogólnopolskim „Dziennik Gazeta Prawna” w dniu 5 grudnia 2018 roku, zamieszczone na stronie internetowej Starostwa Powiatowego w Węgrowie www.powiatwegrowski.pl, wywieszane na tablicy ogłoszeń Starostwa Powiatowego w Węgrowie przy ulicy Przemysłowej 5, przesłane zostało do Burmistrza Łochowa celem wywieszenia na tablicy ogłoszeń Urzędu Miejskiego w Łochowie oraz do sołtysa wsi Baczki gm. Łochów celem podania treści ogłoszenia do publicznej wiadomości w sposób zwyczajowo przyjęty w tej miejscowości.

Z uwagi na fakt, że w wyznaczonym dwumiesięcznym terminie nie zgłosił się nikt spośród osób, które wykazałyby, że przysługują im prawa rzeczowe do przedmiotowej nieruchomości, zgodnie z art. 114 ust. 4 w związku z art. 115 ust. 3 ustawy z dnia 21 sierpnia 1997 r. o gospodarce nieruchomościami (Dz. U. z 2018 r., poz. 2204 z późn. zm.), w dniu 6 lutego 2018 roku, Starosta Węgrowski wszczął postępowanie administracyjne w sprawie wydania decyzji administracyjnej ograniczającej, na podstawie art. 124 ust. 1 w związku z art. 124a ustawy z dnia 21 sierpnia 1997 r. o gospodarce nieruchomościami (Dz. U. z 2018 r., poz. 2204 z późn. zm.), sposób korzystania z nieruchomości o nieuregulowanym stanie prawnym położonej w obrębie ewidencyjnym Baczki gm. Łochów, oznaczonej numerem działki 227 poprzez udzielenie spółce PGE Dystrybucja S.A. ul. Garbarska 21a, 21-340 Lublin zezwolenia na przeprowadzenie inwestycji liniowej polegającej na wybudowaniu linii napowietrznej i linii kablowej nN-0,4kV.

Zawiadomienie o wszczęciu postępowania w przedmiotowej sprawie zostało wywieszane, zgodnie z art. 115 ust. 3 z dnia 21 sierpnia 1997 r. o gospodarce nieruchomościami (Dz. U. z 2018 r., poz. 2204 z późn. zm.), na tablicy ogłoszeń Starostwa Powiatowego w Węgrowie w dniach od 6 lutego 2019 roku do dnia 20 lutego 2019 roku, zamieszczone na stronie internetowej Powiatu Węgrowskiego www.powiatwegrowski.pl, przesłane do Burmistrza Łochowa w celu wywieszenia na tablicy ogłoszeń Urzędu Miejskiego w Łochowie.

Biorąc pod uwagę obowiązujące przepisy oraz przytoczone przez wnioskodawcę argumenty uznano, że w przedmiotowej sprawie istnieją przesłanki do wydania decyzji administracyjnej ograniczającej, na podstawie art. 124 ust. 1 w związku z art. 124a ustawy z dnia 21 sierpnia 1997 r. o gospodarce nieruchomościami (Dz. U. z 2018 r., poz. 2204 z późn. zm.), sposób korzystania z nieruchomości o nieuregulowanym stanie prawnym, położonej w obrębie ewidencyjnym Jasiorówka gm. Łochów, oznaczonej numerem działki 662.

Należy podnieść, iż prawo własności nie jest prawem bezwzględny. Prawa konstytucyjnie chronione nie mają charakteru absolutnego (wyrok Trybunału Konstytucyjnego z dnia 3 lipca 2001r., sygn. akt K 3/01). Podmiotowe prawo konstytucyjne może być ograniczone na podstawie art. 31 ust. 3 Konstytucji, gdy spełnione są przesłanki dopuszczalności ograniczeń w korzystaniu z wolności i praw jednostki. W wyroku Trybunału Konstytucyjnego z dnia 15 grudnia 2004r. sygn. akt K 2/04 wskazano, że należą do nich: ustawowa forma ograniczeń, istnienie konieczności ograniczeń, przy braku innych środków skutecznie służących temu celowi, funkcjonalny związek ograniczenia z realizacją wartości wskazanych enumeratywnie w art. 31 ust. 3 Konstytucji, zakaz naruszania istoty danej wolności lub prawa. Własność (użytkowanie wieczyste) nie stanowi zatem „prawa nieskończonego”, tzn. wartości absolutnej niepodlegającej żadnym ograniczeniom. Treść prawa własności oraz zakres ochrony tego prawa zamykają się w określonych przez prawo granicach,

mających swoją podstawę w przepisach ustawy zasadniczej (wyrok Trybunału Konstytucyjnego z 28 maja 1991r. sygn. akt K 1/91). Dopuszczalne jest zatem ze względu na ważny interes publiczny ograniczenie prawa własności (art. 21 ust. 2 oraz art. 64 ust. 3 Konstytucji). Istotne jest przy tym wskazanie przyczyny ograniczenia oraz zachowanie zasady proporcjonalności. Trybunał Konstytucyjny wielokrotnie podkreślał, że pojmowanie własności jako prawa absolutnego prowadziłyby w wielu wypadkach do naruszenia praw innych podmiotów (wyrok Trybunału Konstytucyjnego z dnia 20 lipca 2004r. sygn. akt SK 11/02).

Zgodnie z treścią art. 124 ust. 4 ustawy z dnia 21 sierpnia 1997 r. o gospodarce nieruchomościami (Dz. U. z 2018 r., poz. 2204 z późn. zm.), na osobie lub jednostce organizacyjnej występującej o zezwolenie ciąży obowiązek przywrócenia nieruchomości do stanu poprzedniego, niezwłocznie po założeniu lub przeprowadzeniu ciągów, przewodów i urządzeń, o których mowa w art. 124 ust. 1. Jeżeli przywrócenie nieruchomości do stanu poprzedniego jest niemożliwe albo powoduje nadmierne trudności lub koszty właścicielowi nieruchomości przysługuje odszkodowanie za szkody powstałe wskutek zdarzeń, o których mowa w art. 120 i 124-126 ustawy o gospodarce nieruchomościami. Odszkodowanie powinno odpowiadać wartości poniesionych szkód. Jeżeli wskutek tych zdarzeń zmniejszy się wartość nieruchomości, odszkodowanie powiększa się o kwotę odpowiadającą temu zmniejszeniu (art. 128 ust. 4 w/c ustawy). Odszkodowanie ustalane jest w odrębnym postępowaniu, po zakończeniu robót przez inwestora.

Wobec powyższego należało orzec jak w sentencji.

Pouczenie

Od niniejszej decyzji służy stronom prawo wniesienia odwołania do Wojewody Mazowieckiego w Warszawie za pośrednictwem Starosty Węgrowskiego w terminie 14 dni od daty jej otrzymania. W trakcie biegu terminu do wniesienia odwołania strona może zrzec się prawa do wniesienia odwołania wobec organu administracji publicznej, który wydał decyzję.

Z dniem doręczenia organowi administracji publicznej oświadczenia o zrzeczeniu się prawa do wniesienia odwołania przez ostatnią ze stron postępowania, decyzja staje się ostateczna i prawomocna (art. 127a Kodeksu postępowania administracyjnego) oraz podlega wykonaniu.

Na podstawie art. 118a ust. 2 ustawy z dnia 21 sierpnia 1997 r. o gospodarce nieruchomościami (Dz. U. z 2018 r., 2204 z późn. zm.) w związku z art. 49 ustawy z dnia 14 czerwca 1960 r. Kodeks postępowania administracyjnego (Dz. U. z 2018 r., poz. 2096 z późn. zm.) niniejsza decyzja podlega ogłoszeniu poprzez wywieszenie na okres 14 dni na tablicy ogłoszeń Starostwa Powiatowego w Węgrowie na stronie internetowej Starostwa Powiatowego w Węgrowie www.powiatwegrowski.pl na tablicy ogłoszeń w Urzędzie Miejskim w Łochowie.



Z. up. STAROSTY
NACZELNIK WYDZIAŁU
Geodezji, Kartografii, Katastru
i Gospodarki Nieruchomościami
inż. Małgorzata Plewka

Otrzymują:

1. Pan Adrian Prusaczyk wykonujący prace dla Przedsiębiorstwo Usługowo-Wykonawcze ENERGOS s.c. Ryszard Samsel i s-ka
ul. Zaciszna 10, 07-410 Ostrołęka
2. Strony postępowania
3. Burmistrz Łochowa
(z prośbą o wywieszenie na tablicy ogłoszeń Urzędu Miejskiego w Łochowie na okres 14 dni oraz przesłanie potwierdzenia wywieszenia).
4. a.a

Sprawę przygotowała:

M. Sowa Inspektor ☎ (25) 740-92-36

Niniejsza decyzja nie podlega opłacie skarbowej
na podstawie art. 2 ust.1 pkt 1 lit h
ustawy z dnia 16 listopada 2006 r o opłacie skarbowej
(Dz.U.z 2018 r. poz. 1044)

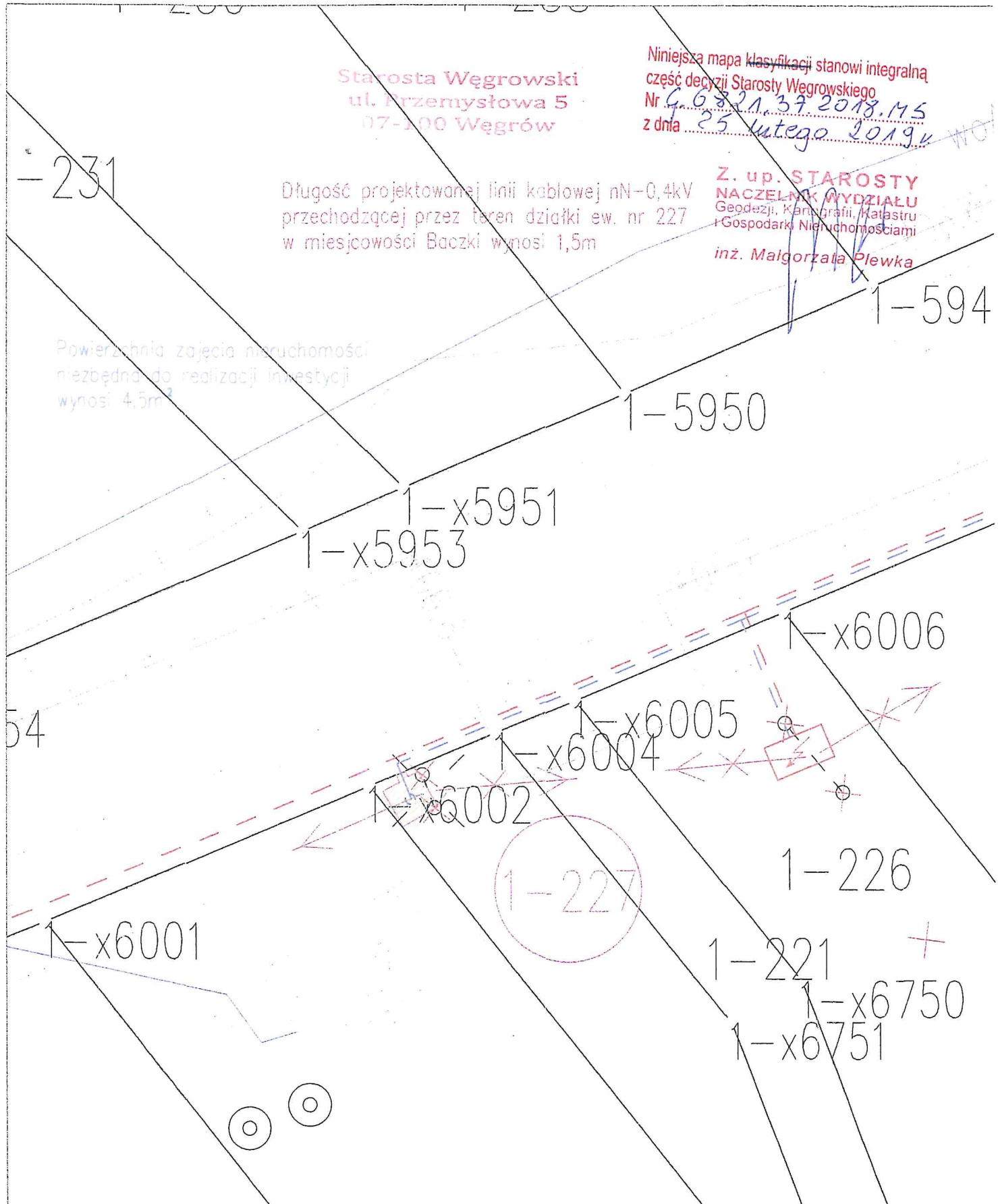
Starosta Węgrowski
ul. Przemysłowa 5
07-100 Węgrów

Niniejsza mapa klasyfikacji stanowi integralną część decyzji Starosty Węgrowskiego
Nr G.6821.39.2018.MS
z dnia 25 lutego 2019 r.





Długość projektowanej linii kablowej nN-0,4kV przechodzącej przez teren działki ew. nr 227 w miejscowości Baczki wynosi 1,5m

Z. up. STAROSTY
NACZELNIK WYDZIAŁU
Geodezji, Kartografii, Katastru
i Gospodarki Nieruchomościami
inż. Małgorzata Plewka

Powierzchnia zajęcia nieruchomości niezbędna do realizacji inwestycji wynosi 4,5m²



PROJEKTANT
inż. Ryszard Samsel
Upoważnienia budowlane do projektowania
dla ograniczeń w szczególności technicznych w zakresie:
sieci instalacji i urządzeń elektrycznych i elektroenergetycznych
nr ewid. N/AZ/10300/POGE/04

Gmina Łochów	Obręb nr 0001	Nr działki 227
LEGENDA:		Skala 1:250
		projektowana trasa linii kablowej nN-0,4kV
		projektowany słup linii napowietrznej nN-0,4kV
		granica pasa technologicznego niezbędnego do ograniczenia sposobu korzystania z nieruchomości
		powierzchnia zajęcia nieruchomości niezbędna do realizacji inwestycji