



Adres: Szówsko, ul. Zamajska 10, 37-500 Jarosław
Tel: +48 791-823-414, e-mail: geo-ewid@wp.pl
NIP: 7922312071, REGON: 388406187

Sąd Rejonowy w Rzeszowie Numer KRS: 0000889146 Kapitał zakładowy 5000,00zł

"GEO-EWID"
Spółka z o.o.

**Wydział Geodezji, Kartografii, Katastru
i Gospodarki Nieruchomościami
ul. Przemysłowa 5,
07-100 Węgrów**

Szówsko dnia 03.03.2025

Dotyczy: Modernizacja EGiB gmina Sadowne obręb ewidencyjny Sokółka – Aneks do operatu modernizacji EGiB

Wniosek:

o zamieszczenie na stronach internetowych Biuletynu Informacji Publicznej oraz na tablicy ogłoszeń
zawiadomień o czynnościach podjętych w celu ustalenia przebiegu granic działek ewidencyjnych.

W związku, z wykonywanymi przez nas pracami geodezyjnymi w związku z wniesionym zarzutem do operatu ewidencyjny i budynków w dniu 03.12.2024 dla działek będących własnością będących własnością Pana Józefa Makarskiego w obrębie ewidencyjnym Sokółka gmina Sadowne, zgodnie z Pismem z dnia 18.02.2025 nr G.6620.1.20.2024.KS, zwracamy się z prośbą o zamieszczenie na stronach internetowych Biuletynu Informacji Publicznej oraz na tablicy ogłoszeń, zawiadomień o czynnościach podjętych w celu ustalenia przebiegu granic działek ewidencyjnych położonych w obrębach ewidencyjnych wyszczególnionych w załączonym Zawiadomieniu.

Zgodnie z § 32. Pkt. 7 "Rozporządzenie Ministra Rozwoju, Pracy i Technologii z dnia 27 lipca 2021 r. w sprawie ewidencyjny i budynków w przypadku gdy podmioty, o których mowa w § 11 pkt 2 lit. a i § 12 pkt 1, nie są znane lub nie są znane ich adresy zameldowania na pobyt stały lub adres siedziby, na wniosek wykonawcy prac geodezyjnych starosta zamieszcza na stronach internetowych Biuletynu Informacji Publicznej oraz na tablicy ogłoszeń starosta powiatowego przez okres co najmniej 7 dni informację, o których mowa w ust. 2, z tym że ostatni dzień tego okresu powinien nastąpić nie później niż 8 dni przed wyznaczonym terminem rozpoczęcia czynności podjętych w celu ustalenia przebiegu granic działek ewidencyjnych."

W związku z powyższym wnosimy o:

zawiadomienie wskazanych wyżej osób o czynnościach podjętych w celu ustalenia przebiegu granic (zawiadomienia w załączeniu) w sposób określony w § 32. Pkt. 7 rozporządzenia w sprawie ewidencyjny i budynków – tj. poprzez

W załączeniu:

- Zawiadomienie o ustaleniu granic działek - do zamieszczenia na BIP Starostwa Powiatowego w Węgrowie

Cyfrów podpisany przez
Wojciech Zygmunt Szczurko
DN: cn=Wojciech Zygmunt
Szczurko, c=PL
Data: 2025.03.03 14:30:33 +0100

Wojciech
Zygmunt
Szczurko



Z poważaniem:
Członek Zarządu Spółki – Wojciech Szczurko


Do kontaktu w sprawach formalnych: tel. 791-823-414; geo-ewid@wp.pl

Zgodnie z przyjętym przez nas harmonogramem prac, zwracam się z uprzejmą prośbą o zamieszczenie ogłoszenia do dnia 11.03.2025, co pozwoli na zachowanie w/w terminów przewidzianych w rozporządzeniu.

Na obecnym etapie prowadzenia prac brak jest możliwości weryfikacji czy wykazany w EGB właściciel nieruchomości nie zmarł, nie zmienił adresu zamieszkania oraz czy adres wykazany w EGB jest adresem zameldowania na pobyt stały.


ogłoszeń zawiadomień o czynnościach podjętych w celu ustalenia przebiegu granic działek ewidencyjnych.

zamieszczenie na stronach internetowych Biuletynu Informacji Publicznej Powiatu Węgrowskiego oraz na tablicy



"GEO-EWID"
GUSŁUGI GEODEZYJNE
Spółka z o.o.
Sąd Rejonowy w Rzeszowie Numer KRS: 0000889146 Kapitał zakładowy 5000,00zł

Adres:
Szówsko, ul. Zamajska 10, 37-500 Jarosław
Tel: +48 791-823-414, e-mail: geo-ewid@wp.pl
NIP: 7922312071, REGON: 388406187



ZAWIADOMIENIE

o czynnościach podjętych w celu ustalenia przebiegu granic działek ewidencyjnych

Działając na podstawie art. 11 ustawy z dnia 17 maja 1989r. - Prawo geodezyjne i kartograficzne (Dz.U. z 2021, poz. 922 ze zmianami), § 31-33 Rozporządzenia Ministra Rozwoju, Pracy i Technologii z dnia 27 lipca 2021r. w sprawie ewidencji gruntów i budynków (tekst jednolity Dz. U. z 2021, poz. 1390 ze zmianami) oraz w związku z prowadzonym postępowaniem administracyjnym w sprawie zgłoszonych zarzutów do modernizacji EGiB [G.6620.1.20.KS]

Powiat: węgrowski, Jednostka ewidencyjna: Sadowne – gmina wiejska

Obreby ewidencyjne: Sokółka

zawiadamiam, że

przeprowadzone zostaną czynności podjęte w celu ustalenia przebiegu granic działek wyszczególnionych w kolumnie [3] poniższej tabeli z działkami przyległymi – kolumna [4]

Czynności odbęda się na gruncie (proszę o stawienie się przy działce):

[1]	[2]	[3]	[4]	[5]	[6]
Lp.	Obreby ewidencyjne	Numer działki	Numery działek przyległych, z którymi nastąpią czynności podjęte w celu ustalenia przebiegu granicy:	Data i godzina czynności podjętych w celu ustalenia przebiegu granic:	Miejsce czynności:
1	Sokółka	162	156/157, 157, 158/159,	11.04.2025 o godzinie: 08:00	Proszę o stawienie się przy działce
2	Sokółka	156/157	162, 157, 166, 156/166	11.04.2025 o godzinie: 08:00	Proszę o stawienie się przy działce
3	Sokółka	157	162, 156/157, 166, 156/166	11.04.2025 o godzinie: 08:00	Proszę o stawienie się przy działce
4	Sokółka	158/159	162, 157, 159, 166, 167, 158/167	11.04.2025 o godzinie: 08:45	Proszę o stawienie się przy działce
5	Sokółka	159	162, 158/159, 167, 158/167	11.04.2025 o godzinie: 08:45	Proszę o stawienie się przy działce
8	Sokółka	166	157, 158/159, 158/167, 172, 158/173	11.04.2025 o godzinie: 08:00	Proszę o stawienie się przy działce
11	Sokółka	156/166	156/157, 166, 157	11.04.2025 o godzinie: 08:00	Proszę o stawienie się przy działce
12	Sokółka	158/167	157, 158/159, 159, 166, 167, 172, 158/173, 173	11.04.2025 o godzinie: 08:45	Proszę o stawienie się przy działce
14	Sokółka	167	159, 158/159, 157, 158/167, 173, 158/173	11.04.2025 o godzinie: 08:45	Proszę o stawienie się przy działce
15	Sokółka	206	196, 158/196, 195	11.04.2025 o godzinie: 09:15	Proszę o stawienie się przy działce

POUCZENIE:

- Zawadomione osoby lub ich odpowiednio upoważnieni pełnomocnicy, powinni koniecznie posiadać dokumenty umożliwiające ustalenie tożsamości osoby deklarującej swój udział w tych czynnościach oraz dokumenty w przypadku ich posiadania, które mogą być potrzebne przy ustalaniu granic ich gruntów.
- Udział w czynnościach podjętych w celu ustalenia przebiegu granic leży w interesie podmiotów wymienionych w par. 10, 11 w/w rozporządzenia tym właściweli, użytkowników w wieczystych i władających.
- Nieusprawiedliwione niewzięcie udziału w tych czynnościach nie będzie stanowiło przeszkody do ich przeprowadzenia.
- Nieusprawiedliwione niestawienie się podmiotów nie wstrzymuje czynności ustalenia przebiegu granic.
- W przypadku usprawiedliwionego niestawienia podmiotów, wstrzymuje się czynności do czasu ustania przeszkody lub wyznaczenia pełnomocnika – nie dłużej jednak niż na okres jednego miesiąca.
- Inne informacje można uzyskać pod numerem telefonu 791-823-414 w godz. 9.00-12.00 od poniedziałku do piątku.

03.03.2025 Geodeta uprawniony: mgr inż. Wojciech Szczurko uprawnienia zawodowe nr 22000 (zakres 1,2)



USŁUGI GEODEZYJNE

"GEO-ELWID" Spółka z o.o.

Szówsko, ul. Zamajska 10, 37-500 Jarosław
NIP 7922312071, REGON 388406187

Tel: +48 791 823-414 e-mail: geo-elwid@wp.pl

Wykonawca prac geodezyjnych:

Szówsko 03.03.2025

Lp.	Objęty ewidencyjny	Numer działki	Numer działy	Data i godzina czynności następującej czynności podjęte w celu ustalenia przebiegu granicy	Miejsce czynności:
[1]	[2]	[3]	[4]	[5]	[6]
16	Sokółka	158/196	189, 158/189, 188, 195, 158/196	11.04.2025 o godzinie: 09:15	Proszę o stawienie się przy działce
17	Sokółka	195	188, 158/189, 158/196, 206	11.04.2025 o godzinie: 09:15	Proszę o stawienie się przy działce
18	Sokółka	196	189, 158/189, 158/196, 206	11.04.2025 o godzinie: 09:15	Proszę o stawienie się przy działce
19	Sokółka	158/173	167, 166, 158/167, 172, 173, 179/1, 158/180/1, 180/1	11.04.2025 o godzinie: 09:00	Proszę o stawienie się przy działce
20	Sokółka	158/1802	179/1, 158/1801, 180/1, 188, 158/189, 189	11.04.2025 o godzinie: 09:00	Proszę o stawienie się przy działce
21	Sokółka	158/189	179/2, 158/1802, 180/2, 188, 189, 195, 158/196, 196	11.04.2025 o godzinie: 09:15	Proszę o stawienie się przy działce
22	Sokółka	179/2	179/1, 158/1801, 158/1802, 188, 158/189	11.04.2025 o godzinie: 09:00	Proszę o stawienie się przy działce
23	Sokółka	180/2	180/1, 158/1801, 158/1802, 158/189, 189	11.04.2025 o godzinie: 09:00	Proszę o stawienie się przy działce
24	Sokółka	188	179/2, 158/1802, 158/189, 195, 158/196	11.04.2025 o godzinie: 09:15	Proszę o stawienie się przy działce
25	Sokółka	189	180/2, 158/1802, 158/189, 158/196, 196	11.04.2025 o godzinie: 09:15	Proszę o stawienie się przy działce
31	Sokółka	158/1801	173, 15/173, 172, 179/1, 180/1, 180/2, 158/1802, 179/2	11.04.2025 o godzinie: 09:00	Proszę o stawienie się przy działce
32	Sokółka	172	166, 158/167, 158/173, 158/1801, 179/1	11.04.2025 o godzinie: 09:00	Proszę o stawienie się przy działce
33	Sokółka	173	167, 158/167, 158/173, 158/1801, 180/1	11.04.2025 o godzinie: 09:00	Proszę o stawienie się przy działce
34	Sokółka	179/1	172, 158/173, 158/1801, 158/1802, 179/2	11.04.2025 o godzinie: 09:00	Proszę o stawienie się przy działce
35	Sokółka	180/1	173, 158/1801, 158/1802, 180/2	11.04.2025 o godzinie: 09:00	Proszę o stawienie się przy działce

POUCZENIE:

- Zawiadomiono osoby lub ich odpowiednio upoważnieni pełnomocnicy, powinni koniecznie posiadać dokumenty umożliwiające ustalenie tożsamości osoby deklarującej swój udział w tych czynnościach oraz dokumenty w przypadku ich posiadania, które mogą być potrzebne przy ustalaniu granic ich gruntów.
- Udział w czynnościach podjętych w celu ustalenia przebiegu granic leży w interesie podmiotów wymienionych w par. 10, 11 w/w rozporządzenia tym właściciel, użytkowników wieczystych i wadających.
- Nieusprawiedliwione niewzięcie udziału w tych czynnościach nie będzie stanowiło przeszkody do ich przeprowadzenia.
- Nieusprawiedliwione niestawienie się podmiotów nie wstrzymuje czynności ustalania przebiegu granic.
- W przypadku usprawiedliwionego niestawienia się podmiotów, wstrzymuje się czynności do czasu ustania przeszkody lub wyznaczenia pełnomocnika – nie dłuższej jednak niż na okres jednego miesiąca.
- Inne informacje można uzyskać pod numerem telefonu 791-823-414 w godz. 9:00-12:00 od poniedziałku do piątku.

03.03.2025 Geodeta uprawniony: mgr inż. Wojciech Szurko uprawnienia zawodowe nr 22000 (zakres 1,2)

Geodeta uprawniony
Wojciech Szurko
NIP 7922312071

Cyfrów podpisany przez
Wojciech Szurko
DN: cn=Wojciech Szurko
Szurko, o=PL
Data: 2025.03.03 14:31:07 +01'00'

Wojciech
Zygmunt
Szurko

KARTA INFORMACYJNA


Wydział Geodezji, Kartografii, Katastru i Gospodarki Nieruchomościami
 Referat Gospodarki Nieruchomościami

Nazwa komórki organizacyjnej, która przechowuje informację publiczną podlegającą
 publikacji na stronie BIP

Tytuł informacji (czego dotyczy): Zawiadomienie o czynnościach ustalenia przebiegu granic dla
 celów ewidencji gruntów działek nr 162, 156/157, 157, 158/159, 159, 166, 156/166, 158/167, 167,
 206, 158/196, 195, 196, 158/173, 158/1802, 158/189, 179/2, 180/2, 188, 189, 158/1801, 172, 173,
 179/1, 180/1 położonych w obrębie Sokółka gm. Sadowne.

Sugerowane miejsce publikacji na stronie BIP:
 Ogłoszenia

Informację wytworzył/a:
 Usługi Geodezyjne
 „GEO-EWID” Sp.zo.o.
 data: 03.03.2025 r.

Zatwierdził/a do publikacji w BIP:
 Marcin Sokulski
 data i podpis

 5.03.2025

Czas/okres udostępnienia informacji w BIP:
 od dnia 06 marca 2025 r. do 16 marca 2025 r.

Informację przekazat/a do publikacji:
 Marcin Sokulski
 Data: 05 marca 2025 r.

Informację otrzymał/a do zamieszczenia w BIP:
 data i podpis redaktora BIP

Uwagi:

