Starosta Węgrowski
ul. Przemysłowa 5
07-100 Węgrów

Węgrów, dnia.12 października 2018 r.

G.6821.26.2018.MS(8)

D E C Y Z J A

Na podstawie art. 124 ust. 1, art. 115 ust. 3, art. 118a ust. 2 w związku z art. 124a ustawy z dnia 21 sierpnia 1997 r. o gospodarce nieruchomościami (Dz. U. z 2018 r., poz. 121 z późn.zm), oraz art. 104 § 1 ustawy z dnia 14 czerwca 1960 r. Kodeks postępowania administracyjnego (Dz. U. z 2017 r., poz. 1257 z późn. zm.), po rozpatrzeniu wniosku spółki PGE Dystrybucja S.A. z siedzibą w Lublinie, ul. Garbarska 21a, Oddział Warszawa ul. Marsa 95, Rejon Energetyczny Wyszków reprezentowanej przez Panią Beatę Rutkowską wykonującą prace dla ENERGOPROGRESS Piotr Sienkiewicz

o r z e k a m

ograniczyć sposób korzystania z następujących nieruchomości o nieuregulowanym stanie prawnym:

- **położonej w obrębie ewidencyjnym Płatkownica gm. Sadowne, oznaczonej w ewidencji gruntów i budynków jako działka nr 807/4, poprzez zezwolenie na ułożenie i posadowienie napowietrznej linii elektroenergetycznej niskiego napięcia oraz słupa energetycznego niskiego napięcia. Powierzchnia gruntu niezbędna do realizacji inwestycji wynosi 48 m^2 (długość 24 m x szerokość 2 m) ;**
- **położonej w obrębie ewidencyjnym Płatkownica gm. Sadowne, oznaczonej w ewidencji gruntów i budynków jako działka nr 724, poprzez zezwolenie na ułożenie i posadowienie napowietrznej linii elektroenergetycznej niskiego napięcia oraz słupa energetycznego niskiego napięcia. Powierzchnia gruntu niezbędna do realizacji inwestycji wynosi 92 m^2 (długość 46 m x szerokość 2 m);**
- **położonej w obrębie ewidencyjnym Płatkownica gm. Sadowne, oznaczonej w ewidencji gruntów i budynków jako działka nr 721/1, poprzez zezwolenie na ułożenie i posadowienie napowietrznej linii elektroenergetycznej niskiego napięcia, kablowych linii elektroenergetycznych niskiego napięcia oraz słupów energetycznych niskiego napięcia. Powierzchnia gruntu niezbędna do realizacji inwestycji wynosi 404 m^2 (długość 202 m x szerokość 2 m);**
- **położonej w obrębie ewidencyjnym Płatkownica gm. Sadowne, oznaczonej w ewidencji gruntów i budynków jako działka nr 1078/2, poprzez zezwolenie na ułożenie i posadowienie kablowej linii elektroenergetycznej niskiego napięcia, kablowej linii elektroenergetycznej średniego napięcia. Powierzchnia gruntu niezbędna do realizacji inwestycji wynosi 20 m^2 (długość 10 m x szerokość 2 m) .**

Lokalizację urządzeń na poszczególnych nieruchomościach przedstawiono na załącznikach mapowym stanowiących integralną część niniejszej decyzji.

Starosta Węgrowski
ul. Przemysłowa 5
07-100 Węgrów

UZASADNIENIE

Wnioskiem z dnia 20 czerwca 2018 r. (data wpływu do 25 czerwca 2018 roku), spółka PGE Dystrybucja S.A . z siedzibą w Lublinie, ul. Garbarska 21A, 20-340 Lublin, Oddział Warszawa, Rejon Energetyczny Wyszków reprezentowana przez pełnomocnika Panią Beatę Rutkowską wykonującą prace dla ENERGOPROGRESS Piotr Sienkiewicz zwróciła się do Starosty Węgrowskiego, realizującego zadania z zakresu administracji rządowej, o wydanie decyzji ograniczającej sposób korzystania z nieruchomości o nieuregulowanym stanie prawnym, położonych w obrębie ewidencyjnym Płatkownica gm. Sadowne oznaczonych numerami działek 807/4, 724, 721/1 oraz 1078/2, poprzez udzielenie spółce PGE Dystrybucja S.A. zezwolenia na: w stosunku do nieruchomości oznaczonej numerem działki 807/4 ułożenie i posadowienie napowietrznej linii elektroenergetycznej niskiego napięcia oraz słupa energetycznego niskiego napięcia, w stosunku do nieruchomości oznaczonej numerem działki 724 ułożenie i posadowienie napowietrznej linii elektroenergetycznej niskiego napięcia oraz słupa energetycznego niskiego napięcia, w stosunku do nieruchomości oznaczonej numerem działki 721/1 ułożenie i posadowienie napowietrznej linii elektroenergetycznej niskiego napięcia, kablowych linii elektroenergetycznych niskiego napięcia oraz słupów energetycznych niskiego napięcia natomiast w stosunku do nieruchomości oznaczonej numerem działki 1078/2 ułożenie i posadowienie kablowej linii elektroenergetycznej niskiego napięcia oraz kablowej linii elektroenergetycznej średniego napięcia..

Do wniosku zostały dołączone wszystkie niezbędne dokumenty określone w art. 116 ustawy o gospodarce nieruchomościami (Dz. U. z 2018 r., poz. 121 z późn. zm.).

Z w/w wniosku wynika, iż planowana inwestycja dotyczy budowy napowietrznych linii energetycznych niskiego napięcia i średniego napięcia, słupów energetycznych nN i SN, kablowych linii energetycznych niskiego i średniego napięcia, złączy kablowych nN i słupowej stacji transformatorowej w m. Płatkownica i Sojkówek, jest inwestycją celu publicznego i jest zgodna z decyzją Wójta Gminy Sadowne z dnia 4 kwietnia 2018 roku o ustaleniu lokalizacji inwestycji celu publicznego, znak sprawy: GPL. 6733.1.5.2018.

Stosownie do art. 6 ust 2 ustawy z dnia 21 sierpnia 1997 r. o gospodarce nieruchomościami (Dz. U. z 2018 r., poz. 121 z późn. zm.) celem publicznym jest budowa i utrzymywanie ciągów drenażowych, przewodów i urządzeń służących do przesyłania lub dystrybucji płynów, pary, gazów i energii elektrycznej, a także innych obiektów i urządzeń niezbędnych do korzystania z tych przewodów i urządzeń.

Zgodnie z art. 124 ust. 1 ustawy z dnia 21 sierpnia 1997 r. o gospodarce nieruchomościami (Dz. U. z 2018 r., poz. 121 z późn. zm.), starosta, wykonujący zadania z zakresu administracji rządowej, może ograniczyć, w drodze decyzji, sposób korzystania z nieruchomości poprzez udzielenie zezwolenia na zakładanie i przeprowadzenie na nieruchomości ciągów drenażowych, przewodów i urządzeń służących do przesyłania lub dystrybucji płynów, pary, gazów i energii elektrycznej oraz urządzeń łączności publiczneji sygnalizacji, a także innych podziemnych, naziemnych lub nadziemnych obiektów i urządzeń niezbędnych do korzystania z tych przewodów i urządzeń, jeżeli właściciel lub użytkownik wieczysty nieruchomości nie wyraża na to zgody. Ograniczenie to następuje zgodnie z planem miejscowym, a w przypadku braku planu, zgodnie z decyzją o ustaleniu lokalizacji inwestycji celu publicznego.

Zgodnie z art. 124 ust. 2 w/c ustawy zezwolenie może być wydane z urzędu albo na wniosek organu wykonawczego jednostki samorządu terytorialnego, innej osoby lub jednostki organizacyjnej. W przedmiotowej sprawie z wnioskiem wystąpiła spółka PGE Dystrybucja S.A.

Ze zgromadzonych w sprawie materiałów wynika, że w przypadku nieruchomości oznaczonej numerem działki 807/4 jej właściciel nie żyje, w przypadku nieruchomości oznaczonej numerem działki 724 nie żyje jeden ze współwłaścicieli, w przypadku nieruchomości oznaczonej numerem działki 721/1 nie żyje współmałżonek natomiast w przypadku nieruchomości oznaczonej numerem działki 1078/2 jako władający nieruchomością wpisany jest podmiot ROWY. Po osobach zmarłych nie zostało przeprowadzone postępowanie spadkowe.

W świetle dokumentów znanych tut. organowi nie ma możliwości ustalenia komu przysługują prawa rzeczowe do nieruchomości objętych niniejszym postępowaniem. Zgodnie z art. 113 ust. 6 i ust. 7 ustawy z dnia 21 sierpnia 1997 r. o gospodarce nieruchomościami (Dz. U. z 2018 r., poz. 121 z późn. zm.) przez nieruchomość o nieuregulowanym stanie prawnym rozumie się nieruchomość, dla której ze względu na brak księgi wieczystej, zbioru dokumentów albo innych dokumentów nie można ustalić osób, którym przysługują do niej prawa rzeczowe oraz nieruchomości których właściciel lub użytkownik wieczysty nie żyje i nie przeprowadzono lub nie zostało zakończone postępowanie spadkowe.

Wobec powyższego należy uznać, że przedmiotowe nieruchomości są nieruchomościami o nieuregulowanym stanie prawnym.

Zgodnie z treścią art. 114 ust. 3, w związku z art. 124a ustawy z dnia 21 sierpnia 1997 r. o gospodarce nieruchomościami (Dz. U. z 2018 r., poz. 121 z późn. zm.), Starosta Węgrowski wykonując zadania z zakresu administracji rządowej, podał do publicznej wiadomości ogłoszenie o zamiarze ograniczenia sposobu korzystania z nieruchomości o nieuregulowanym stanie prawnym, wzywając jednocześnie osoby, które wykażą, że przysługują im prawa rzeczowe do nieruchomości, aby w terminie dwóch miesięcy od daty ukazania się ogłoszenia zgłosili i udokumentowali swoje prawa do nieruchomości do Wydziału Geodezji, Kartografii, Katastru i Gospodarki Nieruchomościami Starostwa Powiatowego w Węgrowie.

Ogłoszenie o zamiarze ograniczenia sposobu korzystania z nieruchomości o nieuregulowanych stanach prawnych zostało podane do publicznej wiadomości poprzez: opublikowanie w prasie o zasięgu ogólnopolskim „Dziennik Gazeta Prawna " w dniu 6 lipca 2018 roku, zamieszczenie na stronie internetowej Starostwa Powiatowego w Węgrowie www.powiatwegrowski.pl, wywieszenie na tablicy ogłoszeń Starostwa Powiatowego w Węgrowie przy ulicy Przemysłowej 5, przesłane zostało do Wójta Gminy Sadowne celem wywieszenia na tablicy ogłoszeń Urzędu Gminy Sadowne oraz do sołtysa wsi Płatkownica gm. Sadowne celem podania treści ogłoszenia do publicznej wiadomości w sposób zwyczajowo przyjęty w tej miejscowości.

Z uwagi na fakt, że w wyznaczonym dwumiesięcznym terminie nie zgłosił się nikt spośród osób, które wykazałyby, że przysługują im prawa rzeczowe do przedmiotowej nieruchomości, zgodnie z art. 114 ust. 4 w związku z art. 115 ust. 3 ustawy z dnia 21 sierpnia 1997 r. o gospodarce nieruchomościami (Dz. U. z 2018 r., poz. 121 z późn. zm.), w dnia 10 września 2018 roku , Starosta Węgrowski wszczął postępowanie administracyjne w sprawie wydania decyzji

administracyjnej ograniczającej, na podstawie art. 124 ust. 1 w związku z art. 124a ustawy z dnia 21 sierpnia 1997 r. o gospodarce nieruchomościami (Dz. U. z 2018 r., poz. 121 z późn. zm.), sposób korzystania z nieruchomości o nieuregulowanym stanie prawnym położonych w obrębie ewidencyjnym Płatkownica gm. Sadowne, oznaczonych numerami działek 807/4, 724, 721/1 oraz 1078/2, poprzez udzielenie spółce PGE Dystrybucja S.A. zezwolenia na: w stosunku do nieruchomości oznaczonej numerem działki 807/4 ułożenie i posadowienie napowietrznej linii elektroenergetycznej niskiego napięcia oraz słupa energetycznego niskiego napięcia, w stosunku do nieruchomości oznaczonej numerem działki 724 ułożenie i posadowienie napowietrznej linii elektroenergetycznej niskiego napięcia oraz słupa energetycznego niskiego napięcia, w stosunku do nieruchomości oznaczonej numerem działki 721/1 ułożenie i posadowienie napowietrznej linii elektroenergetycznej niskiego napięcia, kablowych linii elektroenergetycznych niskiego napięcia oraz słupów energetycznych niskiego napięcia natomiast w stosunku do nieruchomości oznaczonej numerem działki 1078/2 ułożenie i posadowienie kablowej linii elektroenergetycznej niskiego napięcia oraz kablowej linii elektroenergetycznej średniego napięcia..

Zawiadomienie o wszczęciu postępowania w przedmiotowej sprawie zostało wywieszone, zgodnie z art. 115 ust. 3 z dnia 21 sierpnia 1997 r. o gospodarce nieruchomościami (Dz. U. z 2018 r., poz. 121 z późn. zm.), na tablicy ogłoszeń Starostwa Powiatowego w Węgrowie w dniach od 11.09.2018 r. do 25.09.2018 r., zamieszczone na stronie internetowej Powiatu Węgrowskiego www.powiatwegrowski.pl , przesłane do Wójta Gminy Sadowne w celu wywieszenia na tablicy ogłoszeń Urzędu Gminy Sadowne.

Biorąc pod uwagę obowiązujące przepisy oraz przytoczone przez wnioskodawcę argumenty uznano, że w przedmiotowej sprawie istnieją przesłanki do wydania decyzji administracyjnej ograniczającej, na podstawie art. 124 ust. 1 w związku z art. 124a ustawy z dnia 21 sierpnia 1997 r. o gospodarce nieruchomościami (Dz. U. z 2018 r., poz. 121 z późn.zm.), sposób korzystania z nieruchomości o nieuregulowanym stanie prawnym, położonych w obrębie ewidencyjnym Płatkownica gm. Sadowne, oznaczonych numerami działek 807/4, 724, 721/1 oraz 1078/2, poprzez udzielenie spółce PGE Dystrybucja S.A. zezwolenia na: w stosunku do nieruchomości oznaczonej numerem działki 807/4 ułożenie i posadowienie napowietrznej linii elektroenergetycznej niskiego napięcia oraz słupa energetycznego niskiego napięcia, w stosunku do nieruchomości oznaczonej numerem działki 724 ułożenie i posadowienie napowietrznej linii elektroenergetycznej niskiego napięcia oraz słupa energetycznego niskiego napięcia, w stosunku do nieruchomości oznaczonej numerem działki 721/1 ułożenie i posadowienie napowietrznej linii elektroenergetycznej niskiego napięcia, kablowych linii elektroenergetycznych niskiego napięcia oraz słupów energetycznych niskiego napięcia natomiast w stosunku do nieruchomości oznaczonej numerem działki 1078/2 ułożenie i posadowienie kablowej linii elektroenergetycznej niskiego napięcia oraz kablowej linii elektroenergetycznej średniego napięcia.

Należy podnieść, iż prawo własności nie jest prawem bezwzględnym. Prawa konstytucyjnie chronione nie mają charakteru absolutnego (wyrok Trybunału Konstytucyjnego z dnia 3 lipca 2001r., sygn. akt K 3/01). Podmiotowe prawo konstytucyjne może być ograniczone na podstawie art. 31 ust. 3 Konstytucji, gdy spełnione są przesłanki dopuszczalności ograniczeń w korzystaniu z wolności i praw jednostki.

W wyroku Trybunału Konstytucyjnego z dnia 15 grudnia 2004r. sygn. akt K 2/04 wskazano, że należą do nich: ustawowa forma ograniczeń, istnienie konieczności ograniczeń, przy braku innych środków skutecznie służących temu celowi, funkcjonalny związek ograniczenia z realizacją wartości wskazanych enumeratywnie w art. 31 ust. 3 Konstytucji, zakaz naruszania istoty danej wolności lub prawa. Własność (użytkowanie wieczyste) nie stanowi zatem „prawa nieskończonego", tzn. wartości absolutnej niepodlegającej żadnym ograniczeniom. Treść prawa własności oraz zakres ochrony tego prawa zamykają się w określonych przez prawo granicach, mających swoją podstawę w przepisach ustawy zasadniczej (wyrok Trybunału Konstytucyjnego z 28 maja 1991r. sygn. akt K 1/91). Dopuszczalne jest zatem ze względu na ważny interes publiczny ograniczenie prawa własności (art. 21 ust. 2 oraz art. 64 ust. 3 Konstytucji). Istotne jest przy tym wskazanie przyczyny ograniczenia oraz zachowanie zasady proporcjonalności. Trybunał Konstytucyjny wielokrotnie podkreślał, że pojmowanie własności jako prawa absolutnego prowadziłoby w wielu wypadkach do naruszenia praw innych podmiotów (wyrok Trybunału Konstytucyjnego z dnia 20 lipca 2004r. sygn. akt SK 11/02).

Zgodnie z treścią art. 124 ust. 4 ustawy z dnia 21 sierpnia 1997 r. o gospodarce nieruchomościami (Dz. U. z 2018 r., poz. 121 z późn. zm.), na osobie lub jednostce organizacyjnej występującej o zezwolenie ciąży obowiązek przywrócenia nieruchomości do stanu poprzedniego, niezwłocznie po założeniu lub przeprowadzeniu ciągów, przewodów i urządzeń, o których mowa w art. 124 ust. 1. Jeżeli przywrócenie nieruchomości do stanu poprzedniego jest niemożliwe albo powoduje nadmierne trudności lub koszty właścicielowi nieruchomości przysługuje odszkodowanie za szkody powstałe wskutek zdarzeń, o których mowa w art. 120 i 124-126 ustawy o gospodarce nieruchomościami. Odszkodowanie powinno odpowiadać wartości poniesionych szkód. Jeżeli wskutek tych zdarzeń zmniejszy się wartość nieruchomości, odszkodowanie powiększa się o kwotę odpowiadającą temu zmniejszeniu (art. 128 ust. 4 w/c ustawy). Odszkodowanie ustalane jest w odrębnym postępowaniu, po zakończeniu robót przez inwestora.

Wobec powyższego należało orzec jak w sentencji.

Pouczenie

Od niniejszej decyzji służy stronom prawo wniesienia odwołania do Wojewody Mazowieckiego w Warszawie za pośrednictwem Starosty Węgrowskiego w terminie 14 dni od daty jej otrzymania.

W trakcie biegu terminu do wniesienia odwołania strona może zrzec się prawa do wniesienia odwołania wobec organu administracji publicznej, który wydał decyzję. Z dniem doręczenia organowi administracji publicznej oświadczenia o zrzeczeniu się prawa do wniesienia odwołania przez ostatnią ze stron postępowania, decyzja staje się ostateczna i prawomocna, co oznacza, iż decyzja podlega natychmiastowemu wykonaniu i brak jest możliwości zaskarżenia decyzji do Wojewódzkiego Sądu Administracyjnego. Nie jest możliwe cofnięcie oświadczenia o zrzeczeniu się prawa do wniesienia odwołania.

Jeżeli niniejsza decyzja została wydana z naruszeniem przepisów postępowania, a konieczny do wyjaśnienia zakres sprawy ma istotny wpływ na jej rozstrzygnięcie, na zgodny wniosek wszystkich stron zawarty w odwołaniu, organ odwoławczy przeprowadza postępowanie wyjaśniające w zakresie niezbędnym do rozstrzygnięcia sprawy. Organ odwoławczy przeprowadza postępowanie wyjaśniające także wówczas, gdy jedna ze stron zawarła w odwołaniu wniosek o przeprowadzenie przez organ odwoławczy postępowania wyjaśniającego w zakresie niezbędnym do rozstrzygnięcia sprawy, a pozostałe strony wyraziły na to zgodę w terminie czternastu dni od dnia doręczenia im zawiadomienia o wniesieniu odwołania, zawierającego wniosek o przeprowadzenie przez organ odwoławczy postępowania wyjaśniającego w zakresie niezbędnym do rozstrzygnięcia sprawy.

Na podstawie art. 118a ust. 2 ustawy z dnia 21 sierpnia 1997 r. o gospodarce nieruchomościami (Dz. U. z 2018 r., 121 z późn. zm.) w związku z art. 49 ustawy z dnia 14 czerwca 1960 r. Kodeks postępowania administracyjnego (Dz. U. z 2017 r., poz. 1257 z późn. zm.) niniejsza decyzja podlega ogłoszeniu poprzez wywieszenie na okres 14 dni na tablicy ogłoszeń Starostwa Powiatowego w Węgrowie na stronie internetowej Starostwa Powiatowego w Węgrowie www.powiatwegrowski.pl , na tablicy ogłoszeń w Urzędzie Gminy Sadowne.

STAROSTA WĘGROWSKI

Z. up. STAROSTY
NACZELNIK WYDZIAŁU
Geodezji, Kartografii, Katastru
i Gospodarki Nieruchomościami
inż. Małgorzata Plewka

Otrzymują:

1. Pani Beata Rutkowska wykonująca prace dla ENERGOPROGRESS Piotr Sienkiewicz pełnomocnik spółki PGE Dystrybucja S.A
2. Strony postępowania
3. Wójt Gminy Sadowne
   (z prośbą o wywieszenie na tablicy ogłoszeń Urzędu Gminy Sadowne na okres 14 dni oraz przesłanie potwierdzenia wywieszenia).
4. a.a

Sprawę przygotowała:
M. Sowa ☏ (25) 740-92- 36

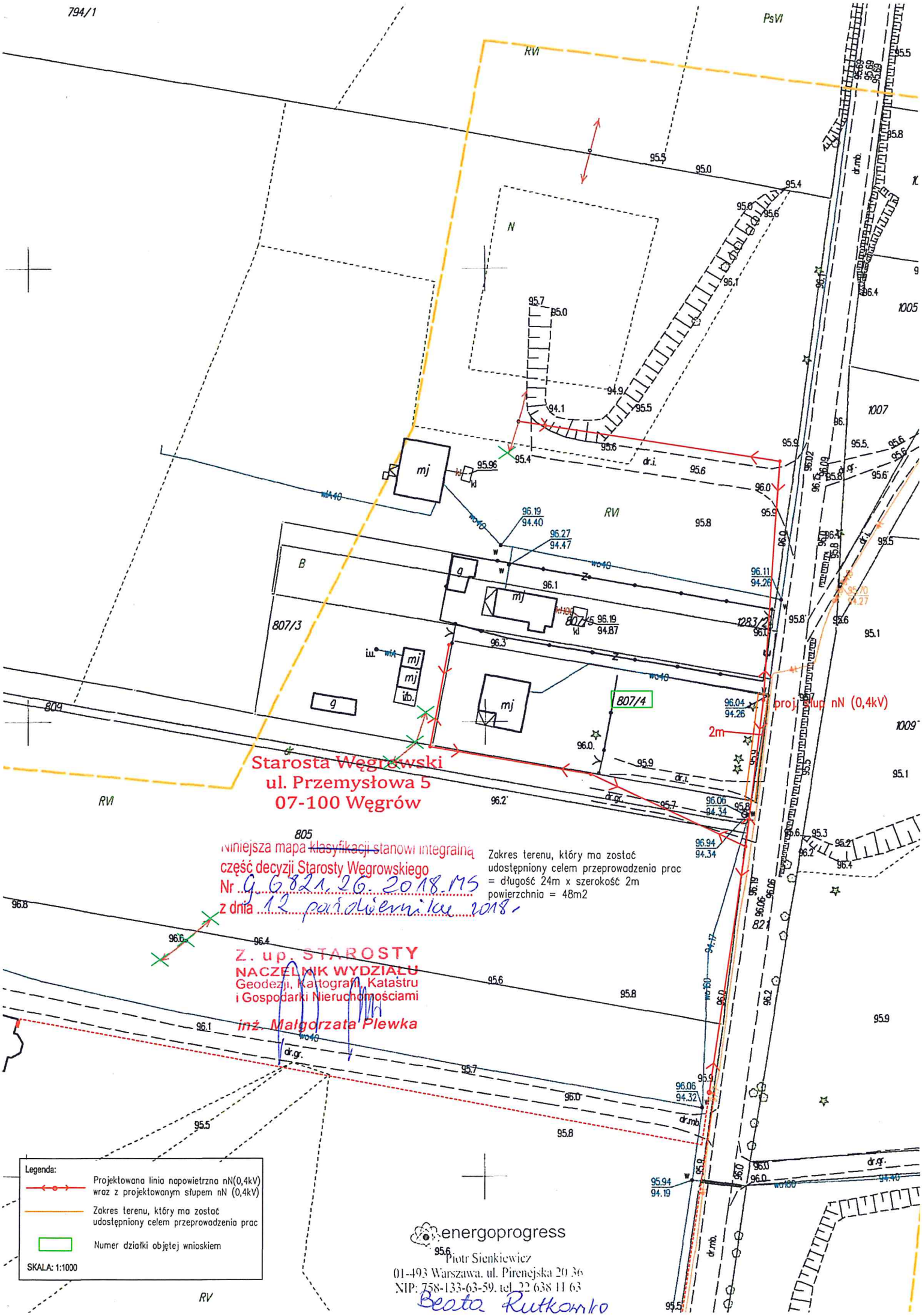
794/1
PsVI
RVI
N
mj
kl
95.96
96.19
94.40
96.27
94.47
B
g
mj
807/3
807/5
96.19
94.87
128/3
96.11
94.26
mj
mj
ib.
g
mj
807/4
96.04
94.26
proj. słup nN (0,4kV)
2m
1005
1007
1009
809
805
821
96.06
94.34
96.94
94.34
96.06
94.32
95.94
94.19
dr.i.
dr.gr.
dr.mb.
RV
Starosta Węgrowski
ul. Przemysłowa 5
07-100 Węgrów
Niniejsza mapa klasyfikacji stanowi integralną
część decyzji Starosty Węgrowskiego
Nr G.6821.26.2018.MS
z dnia 12 października 2018 r.
Z up. STAROSTY
NACZELNIK WYDZIAŁU
Geodezji, Kartografii, Katastru
i Gospodarki Nieruchomościami
inż. Małgorzata Plewka
Zakres terenu, który ma zostać
udostępniony celem przeprowadzenia prac
= długość 24m x szerokość 2m
powierzchnia = 48m2
Legenda:
Projektowana linia napowietrzna nN(0,4kV)
wraz z projektowanym słupem nN (0,4kV)
Zakres terenu, który ma zostać
udostępniony celem przeprowadzenia prac
Numer działki objętej wnioskiem
SKALA: 1:1000
energoprogress
Piotr Sienkiewicz
01-493 Warszawa, ul. Pirenejska 20/36
NIP: 758-133-63-59, tel. 22 638 11 63
Beata Rutkowska

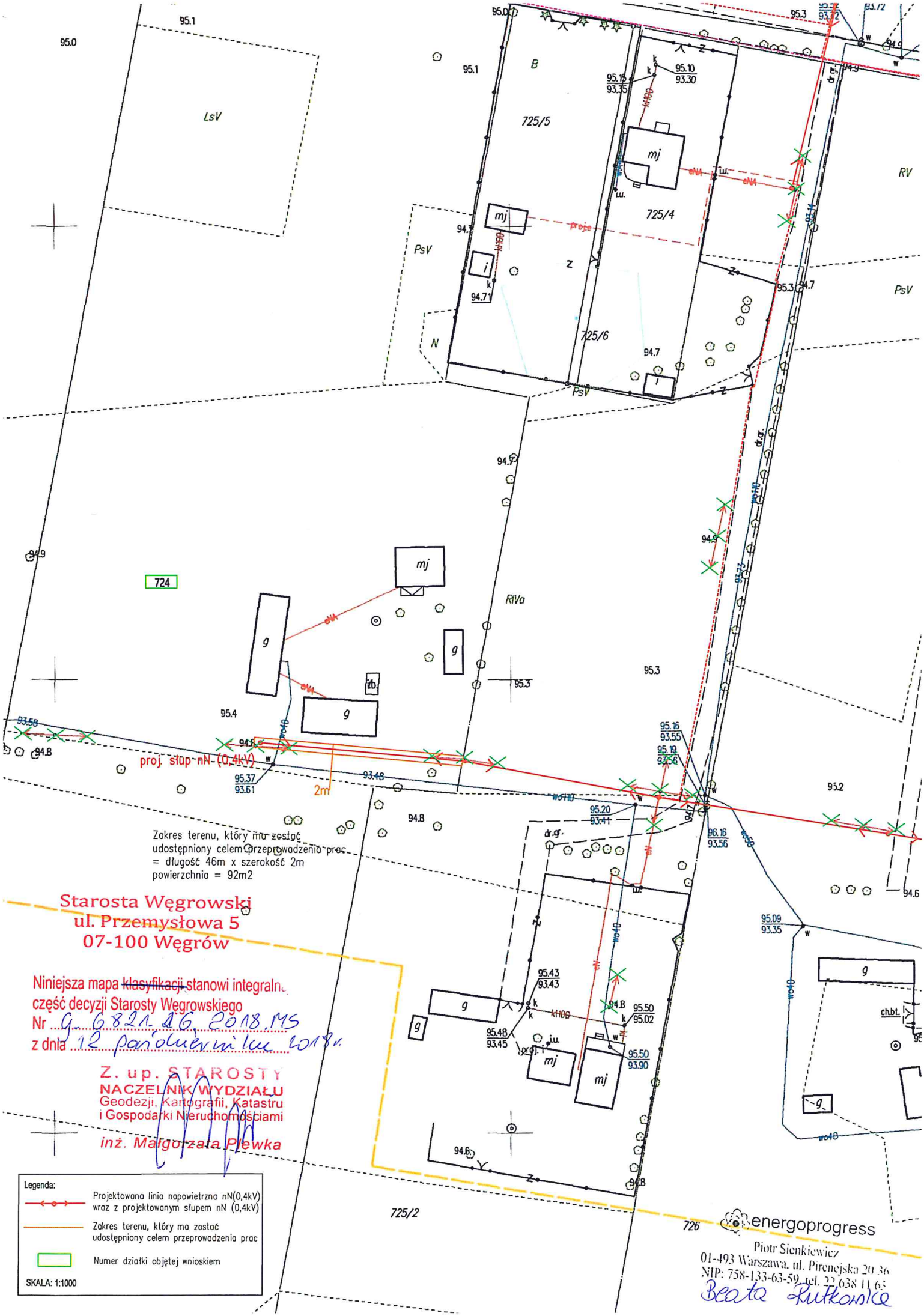
LsV
B
725/5
725/4
725/6
mj
RV
PsV
N
724
RIVa
proj. słup nN (0,4kV)
2m
Zakres terenu, który ma zostać udostępniony celem przeprowadzenia prac
= długość 46m x szerokość 2m
powierzchnia = 92m2
725/2
726
Starosta Węgrowski
ul. Przemysłowa 5
07-100 Węgrów
Niniejsza mapa klasyfikacji stanowi integralną część decyzji Starosty Węgrowskiego
Nr G.6821.26.2018.MS
z dnia 12 października 2018 r.
Z up. STAROSTY
NACZELNIK WYDZIAŁU
Geodezji, Kartografii, Katastru i Gospodarki Nieruchomościami
inż. Małgorzata Plewka
Legenda:
Projektowana linia napowietrzna nN(0,4kV) wraz z projektowanym słupem nN (0,4kV)
Zakres terenu, który ma zostać udostępniony celem przeprowadzenia prac
Numer działki objętej wnioskiem
SKALA: 1:1000
energoprogress
Piotr Sienkiewicz
01-493 Warszawa, ul. Pirenejska 20/36
NIP: 758-133-63-59, tel. 22 638 11 63
Beata Rutkowska

Starosta Węgrowski
ul. Przemysłowa 5
07-100 Węgrów

Niniejsza mapa klasyfikacji stanowi integralną część decyzji Starosty Węgrowskiego
Nr G.6821.26.2018.MS
z dnia 12 października 2018r.

Z. up. STAROSTY
NACZELNIK WYDZIAŁU
Geodezji, Kartografii, Katastru i Gospodarki Nieruchomościami
inż. Małgorzata Plewka

proj. słup nN (0,4kV)

wejście dwoma kablami nN (0,4kV) dł.11m na projektowany słup

proj. słup nN (0,4kV)

proj. słup nN (0,4kV)

2m

Zakres terenu, który ma zostać udostępniony celem przeprowadzenia prac = długość 202m x szerokość 2m
powierzchnia = 404m2

proj. słup nN (0,4kV)

proj. słup nN (0,4kV)

721/1

PsV

g

g

g

mj

mj

mj

basen

b.z.

Legenda:
- Projektowana linia kablowa nN (0,4kV)
- Projektowana linia napowietrzna nN(0,4kV) wraz z projektowanym słupem nN (0,4kV)
- Zakres terenu, który ma zostać udostępniony celem przeprowadzenia prac
- Numer działki objętej wnioskiem

SKALA: 1:1000

energoprogress
Piotr Sienkiewicz
01-493 Warszawa ul. Pirenejska 20/36
NIP: 758-133-63-59, tel. 22 638 11 63
Beata Rutkowska

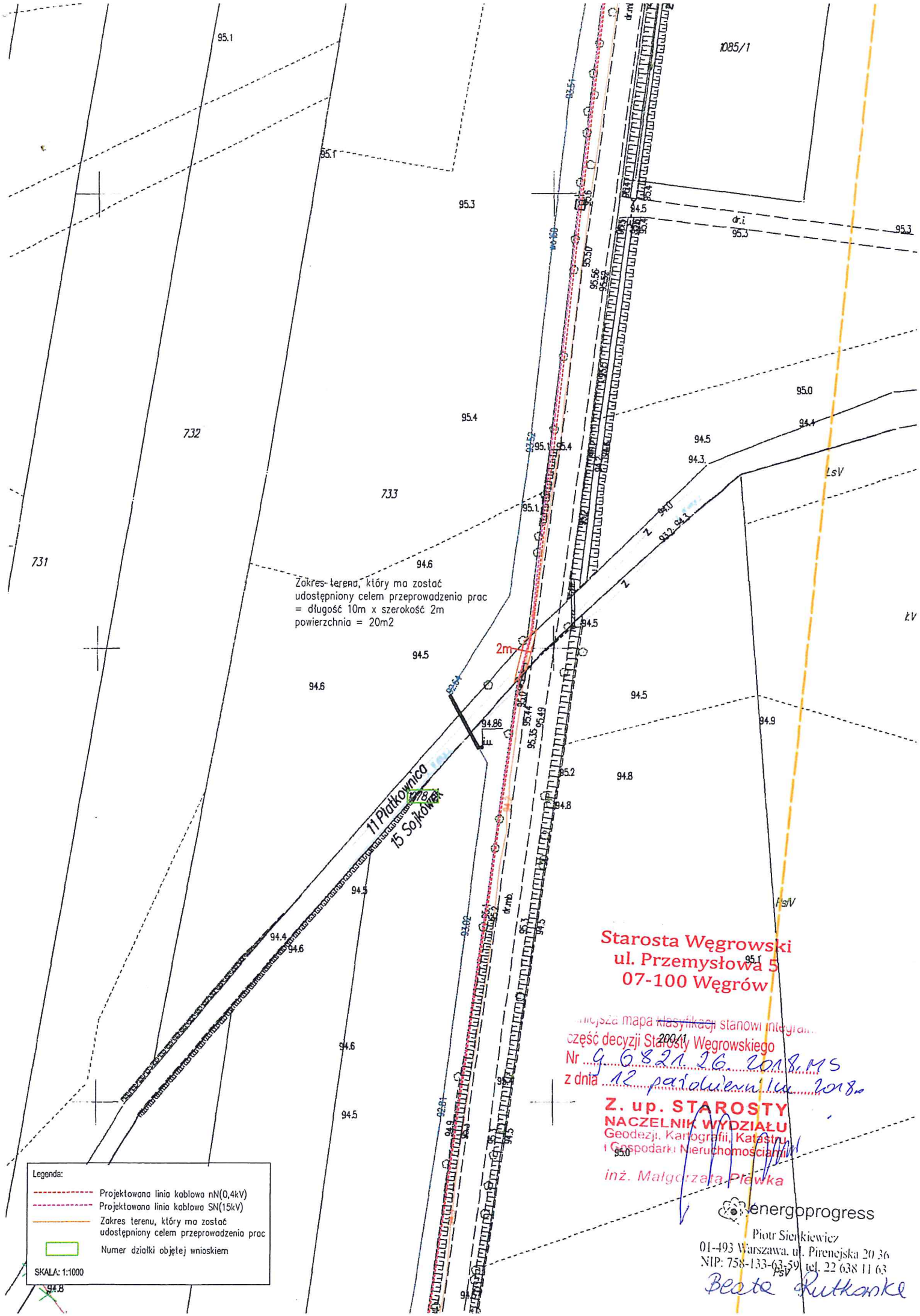

Starosta Węgrowski
ul. Przemysłowa 5
07-100 Węgrów

niejsza mapa klasyfikacji stanowi integral... część decyzji Starosty Węgrowskiego
Nr G.6821.26.2018.MS
z dnia 12 października 2018 r.

Z. up. STAROSTY
NACZELNIK WYDZIAŁU
Geodezji, Kartografii, Katastru i Gospodarki Nieruchomościami
inż. Małgorzata Piewka

energoprogress
Piotr Sienkiewicz
01-493 Warszawa, ul. Pirenejska 20/36
NIP: 758-133-63-59, tel. 22 638 11 63

Beata Rutkowska